













Resumen de las Recomendaciones del Personal para la línea 71 / 71L Haight / Noriega Local / Limited:

- El servicio con paradas limitadas de la calle Haight se ampliaría para que circule todo el día en ambos sentidos, lo que reduciría los tiempos de desplazamiento
- Haría paradas locales al oeste de Stanyan y paradas limitadas entre Stanyan y Market, reduciendo el tiempo de desplazamiento para la mayoría de los pasajeros; proporcionaría servicio local en todas las paradas en el servicio de la noche
- Se presenta con un servicio que circula en doble sentido en Lower Haight (se requiere de estudios adicionales)
- Un servicio con más frecuencias al medio día reduciría los tiempos de espera y las aglomeraciones



Line 71/71L - Haight-Noriega Recommended Route Alignment

*Only the showcased route and related routes are shown in color. The rest of the recommended network is shown in gray.

- | | | | |
|---|----------------------------------|---|----------------------|
|  | Legend |  | Route Type |
|  | Recommended Route |  | Rapid |
|  | Recommended Bus and Rail Network |  | Local |
|  | Segment Proposed for Elimination |  | Community |
|  | Muni Metro Stations |  | Specialized Services |
|  | BART Stations | | |
|  | Caltrain Stations | | |

SFMTA Municipal Transportation Agency



Map Updated
July 2008



0 0.5 1 Miles

