



Транспортно-эксплуатационное состояние бульвара Geary будет улучшено в самое ближайшее время. Целью проекта «The Geary Rapid Project» является модернизация одного из самых оживлённых транспортных коридоров города Сан-Франциско на основе крайне необходимого улучшения безопасности движения и обеспечения более надёжного автобусного сообщения для пассажиров, ежедневно пользующихся услугами общественного транспорта на маршрутах 38 Geary и 38R Geary Rapid.

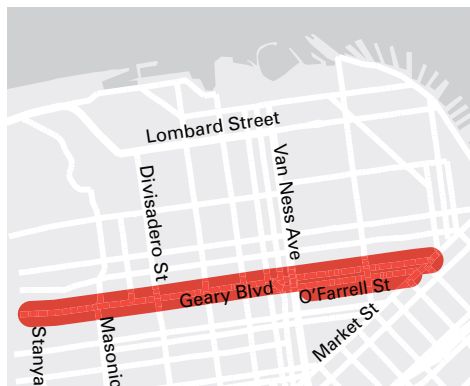
Начало первого цикла комплексных ремонтно-восстановительных работ, направленных на улучшение транзитного сообщения и обеспечение безопасности, включая создание выделенных полос для общественного транспорта, намечено на осень 2018 года. За ним последуют основные работы по модернизации улично-дорожной сети, которые предположительно будут продолжаться до весны 2021 года. Эти работы будут включать оптимизацию устаревших светофоров, строительство новых зон расширения пешеходных переходов и тротуаров – или так называемых «bulbs», которые будут способствовать повышению надёжности автобусного сообщения и безопасности этого транспортного коридора для людей, передвигающихся пешком.

В целях минимизации срывов графика строительства, он будет выполняться на основе координации с планами производства работ, спонсируемых нашими партнёрскими городскими ведомствами, в том числе с планом San Francisco Public Works. Сан-Франциско по обновлению дорожного покрытия, с планом работ по замене водопроводных и канализационных сетей, проводимых SF Public Utilities Commission. Сан-Франциско; а также с планом работ по монтажу волоконно-оптических линий связи, осуществляемых городским Department of Technology.

Место осуществления проекта

В рамках проекта «Geary Rapid Project» запланированы улучшения вдоль улиц Geary и O'Farrell, между улицами Stanyan и Market street.

В настоящее время также разрабатываются планы по осуществлению проекта «Geary Boulevard Improvement Project», предусматривающего долговременное совершенствование организации дорожного движения к западу от улицы Stanyan до 34th Avenue.

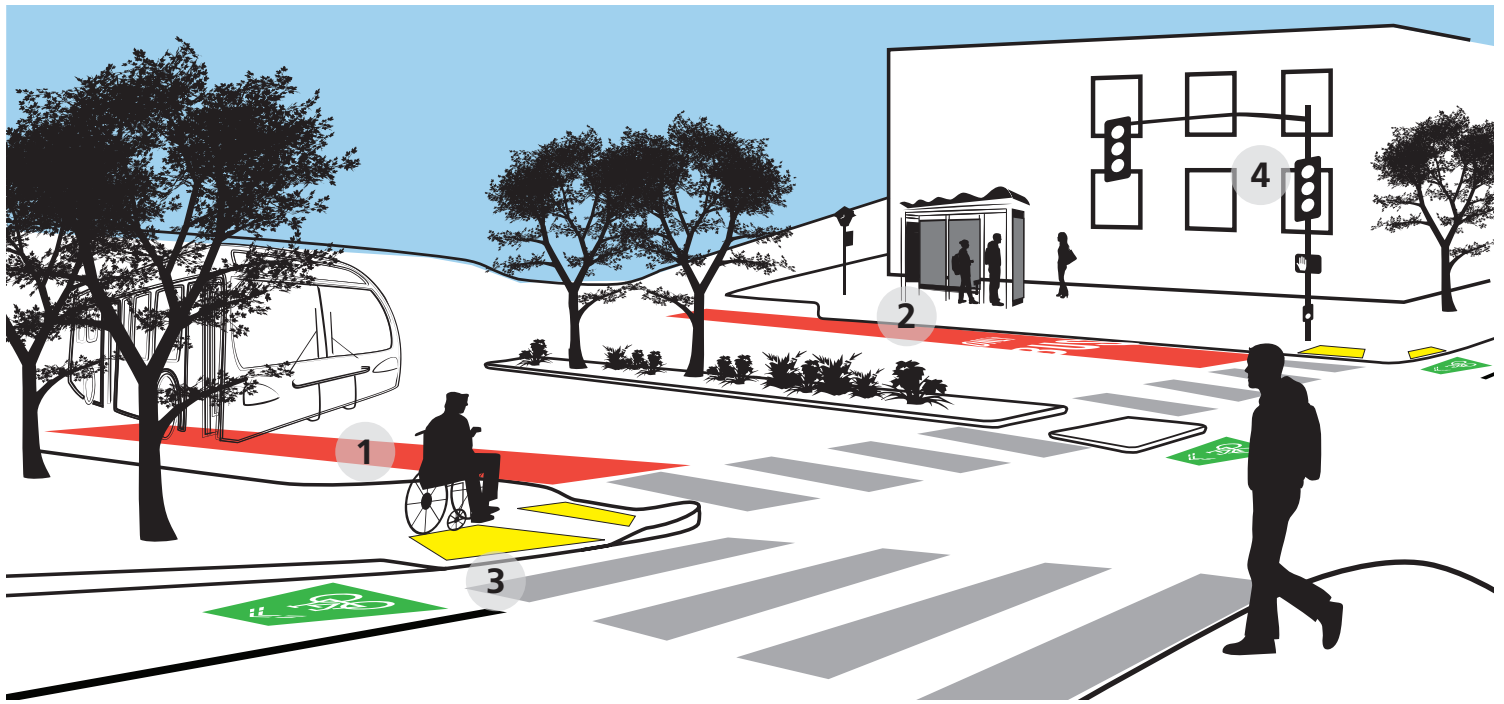


Следите за ходом строительства – будьте в курсе:

Вы можете получить более подробную информацию и подписаться на получение свежих новостей о ходе строительно-ремонтных работ по проекту Geary Rapid Project, посетив сайт SFMTA.com/Geary.

Если у вас возникли вопросы или замечания, пожалуйста обращайтесь к нам по следующему адресу электронной почты: GearyRapid@SFMTA.com или по номеру телефона 415.646.2300.

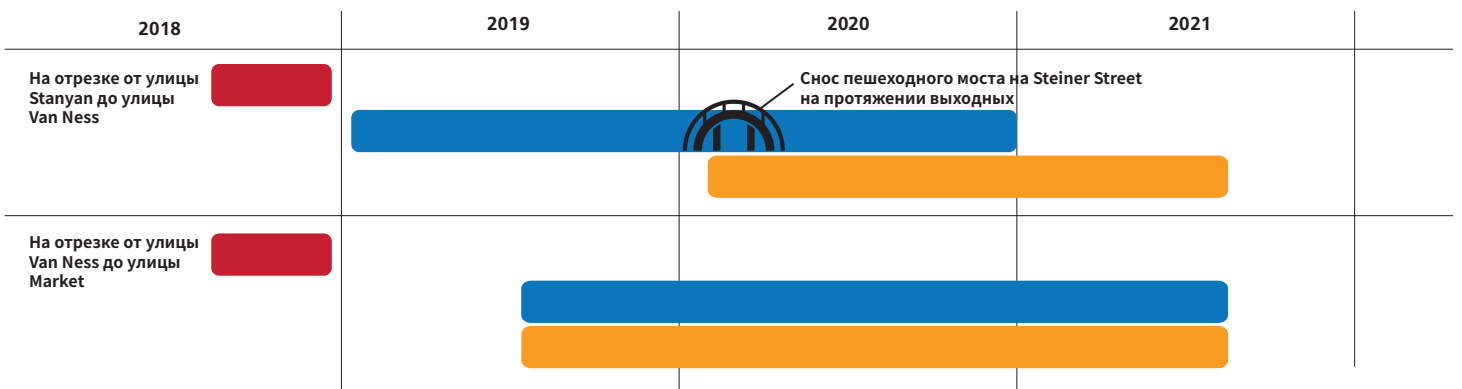




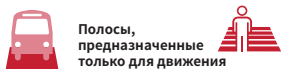
Основные характеристики проекта Geary Rapid

- 1 Выделенные полосы для общественного транспорта красного цвета, предназначенные для снижения количества случаев непредвиденных задержек, таких как дорожные заторы и парковка вторым рядом.
- 2 Изменения автобусных остановок с целью повышения эффективности транспортного сообщения, в том числе перенос и демонтаж существующих автобусных остановок.
- 3 Улучшения, направленные на повышение безопасности пешеходов, в том числе строительство новых зон расширения пешеходных переходов, сокращающих расстояния для пересечения улицы и обеспечивающих водителям возможность лучше видеть пешеходов; усовершенствованные разделительные полосы, предназначенные для разделения пешеходов и транспорта; и четыре новых пешеходных перехода между улицами Steiner и Laguna.
- 4 Оптимизация светофоров, улучшающая движение транспортных потоков и обеспечивающая более частое включение зелёного света для автобусов по мере их приближение к перекрёстку.

Фазы строительных работ

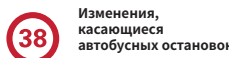


Комплексные ремонтно-восстановительные работы в целях улучшения транзитного сообщения и обеспечения безопасности



Полосы, предназначенные только для движения автобусов

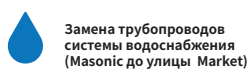
Комплексные ремонтно-восстановительные работы, направленные на обеспечение безопасности пешеходов




Изменения, касающиеся автобусных остановок

Разметка проезжей части дорог

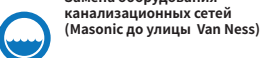
Модернизация инфраструктуры коммунально-бытового назначения



Замена трубопроводов системы водоснабжения (Masonic до улицы Market)

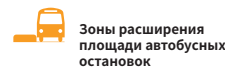


Каналы трубопроводов волоконно-оптических кабелей



Замена оборудования канализационных сетей (Masonic до улицы Van Ness)

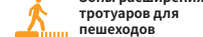
Основные усовершенствования, касающиеся повышения надёжности транзитного сообщения и безопасности движения



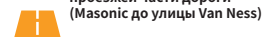
Зоны расширения площади автобусных остановок



Оптимизированные светофоры



Зоны расширения тротуаров для пешеходов



Замена покрытия полотна проезжей части дороги (Masonic до улицы Van Ness)

311 Free language assistance / 免費語言協助 / Ayuda gratis con el idioma / Бесплатная помощь переводчиков /

Trợ giúp Thông dịch Miễn phí / Assistance linguistique gratuite / 無料の言語支援 / Libreng tulong para sa wikang

Filipino / 무료 언어 지원 / การช่วยเหลือทางด้านภาษาโดยไม่เสียค่าใช้จ่าย / خط المساعدة المجاني على الرقم

[SFMTA.com/Geary](https://www.sfmta.com/Geary)