Geary Boulevard Improvement Project
Proposed Bus Stop Changes / 擬議公車站變動 /
Предложенные изменения касательно автобусных остановок

- 38 Geary bus stop: no changes / 38Geary公車站: 沒有變動 /
  Остановка автобуса № 38 Geary: без изменений
- 38R Geary Rapid bus stop: no changes / 38RGeary快車公車站: 沒有變動 /
  Остановка автобуса № 38R Geary Rapid: без изменений
- Bus stop proposed for removal / 擬取消公車站 /
  Автобусная остановка, которую предлагается удалить
- Proposed 38 Geary bus stop relocation / 擬遷移 38 Geary 公車站 /
  Предлагаемый перенос остановки для автобусов 38 Geary
- Proposed 38R Geary Rapid bus stop relocation / 擬遷移 38R Geary Rapid 公車站 / Предлагаемый перенос остановки для автобусов 38R Geary Rapid

UPDATED FALL 2022

Geary Boulevard Improvement Project: Proposed New Transit Lanes

Geary 街 交通改善工程提案 / Предложения в рамках проекта модернизации Geary

Existing side-running transit lanes / 現有側邊行駛公交車道 / Существующие боковые полосы для движения общественного транспорта

New side-running transit lanes / 新的側邊行駛公車專用道 / Новые боковые полосы для движения общественного транспорта

UPDATED FALL 2022

Geary Boulevard Improvement Project: Proposed Bus Bulbs and Pedestrian Bulbs

Geary 街 交通改善工程提案 / Предложения в рамках проекта модернизации Geary

New bus bulb-out (sidewalk extension at bus stop)
在公車站增設人行道拓寬
Новое расширение тротуара на автобусных остановках

New pedestrian bulb-outs (sidewalk extensions at intersection)
在十字路口增設人行道拓寬
Новое расширение тротуара на перекрестке (для пешеходов)

UPDATED FALL 2022

Geary Boulevard Improvement Project: Proposed Turn Restrictions

Geary 街 交通改善工程提案 / Предложения в рамках проекта модернизации Geary

New turn restriction from Geary / Geary 街 新設轉彎限制 / Новое ограничение поворота (движение от Geary)

Existing left-turn okay from Geary / 許可Geary 街 現有的左轉 / Существующий поворот налево (движение от Geary одобрен)

UPDATED FALL 2022

Geary 街改善工程

現有情況

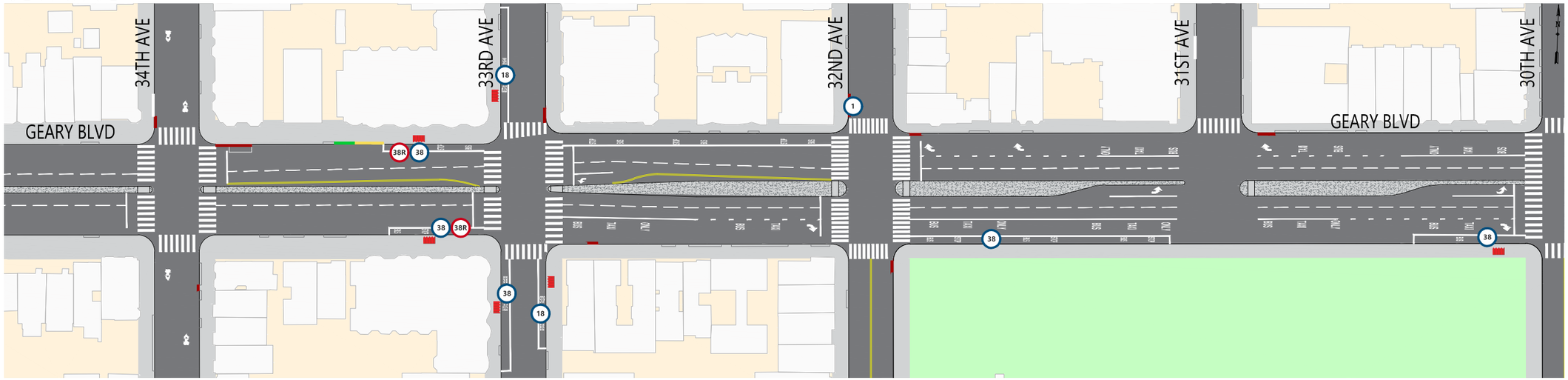

建議方案 (2022 年秋季更新)

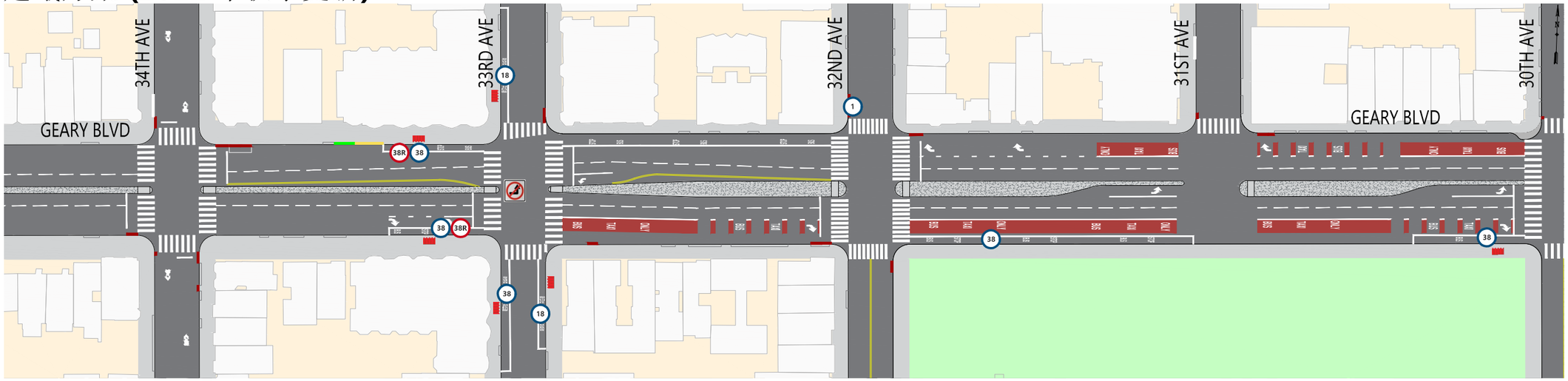

提案摘要

33大道以東的紅色運輸專用車道

30大道拐角處的人行道拓寬

延長 32大道進城方向公車轉車站，關閉 31大道 西側人行橫道

限制從 Geary 街東行車輛駛入 33大道

交通安全措施，包括行人穿過街道的紅色區域和讓行人先行過街的信號燈

圖解

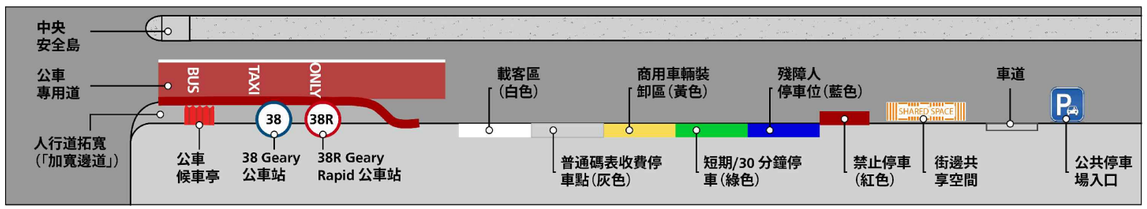

現有情況

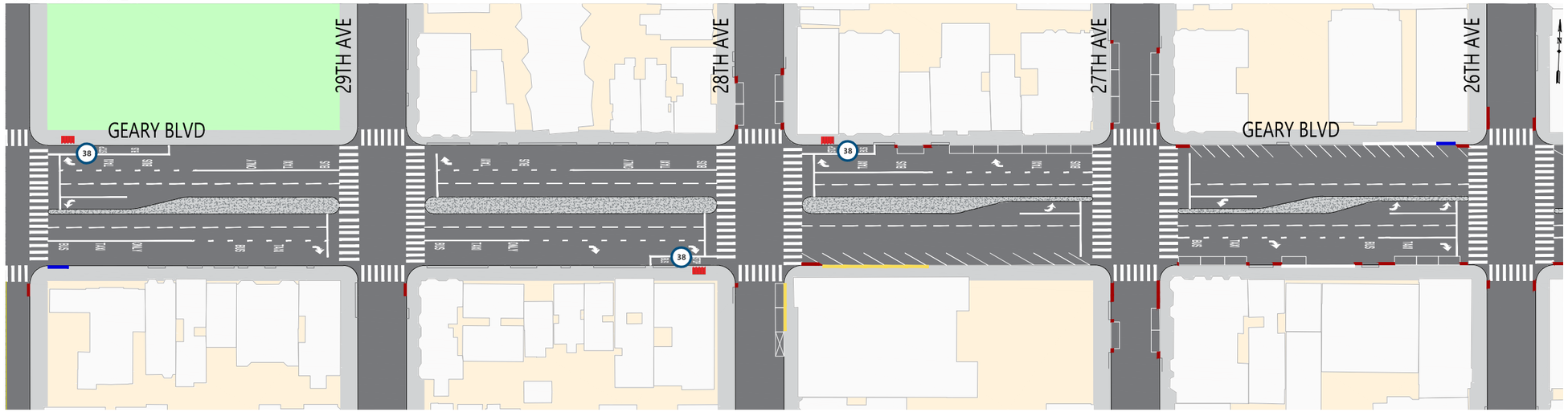

建議方案 (2022 年秋季更新)

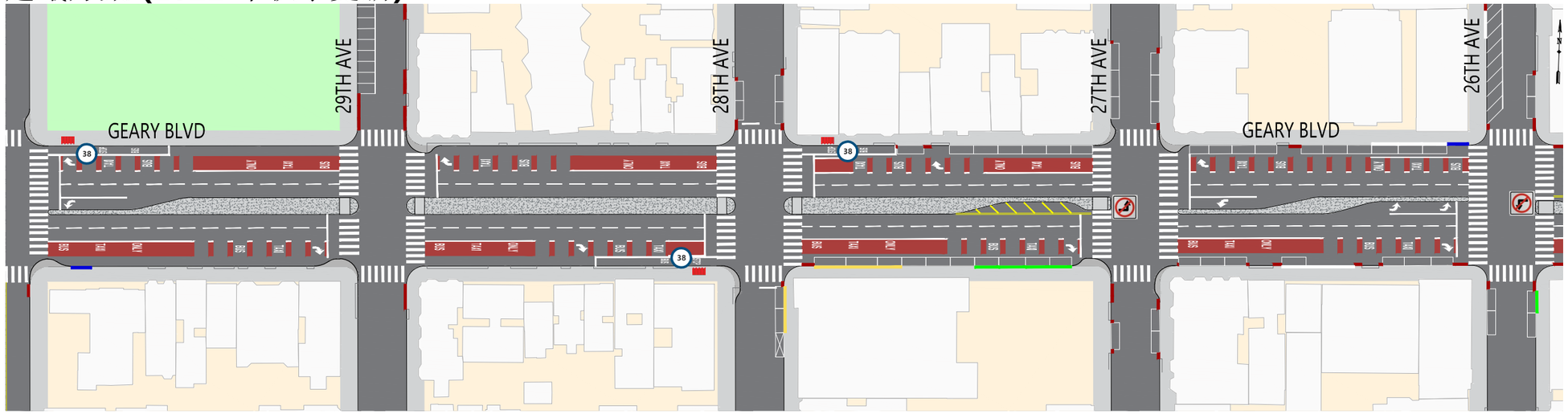

提案摘要

新建紅色公交車專行車道
28大道 慢車公車站拓寬
30、29、28和 27 大道拐角處的人行道拓寬
限制 Geary街 東行左轉駛入27大道 ，Geary 街西行左轉駛入26大道
根據公眾回饋，更新 28大道 以東的停車和裝載規定
Geary 街以北在 29和 26大道上新設斜角停車位
交通安全措施，包括擴大中央隔離帶、人行橫道的紅色區域，以及讓行人先行過街的信號燈

圖解

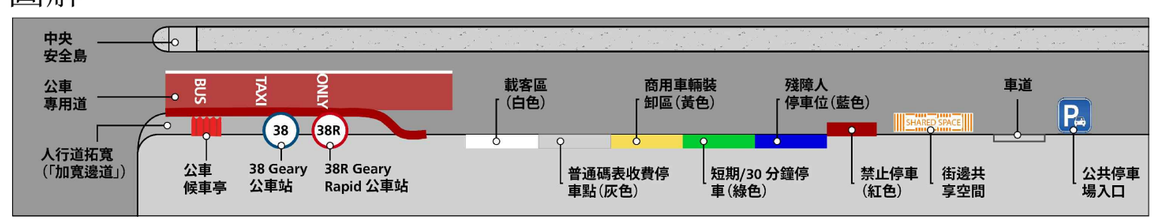

現有情況

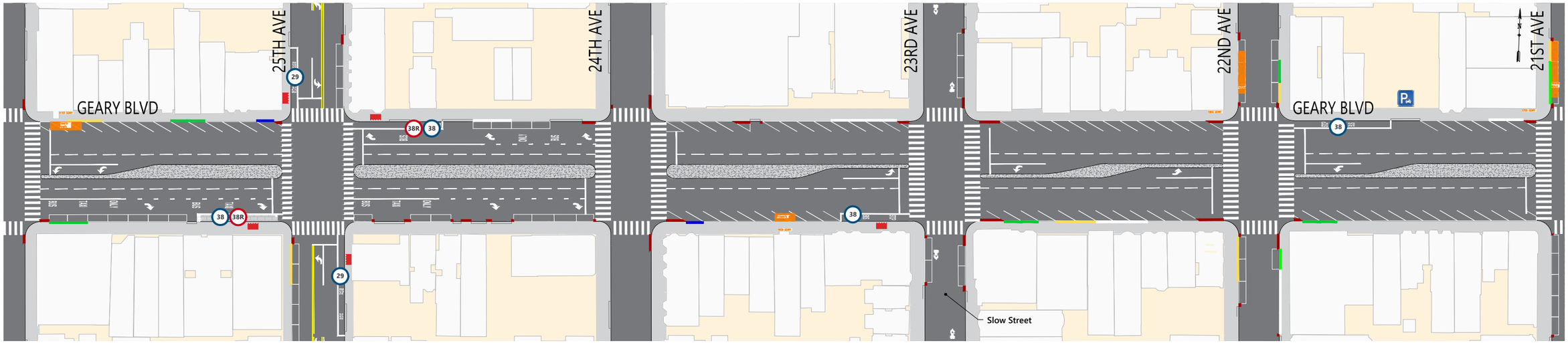

建議方案 (2022 年秋季更新)

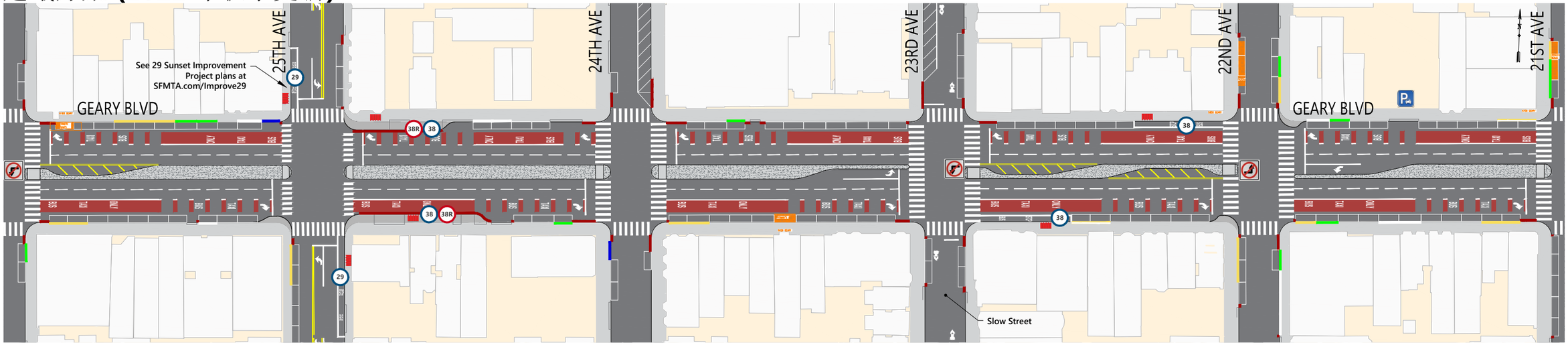

提案摘要

新建紅色公交車專行車道
搬遷跨越25大道進城方向快車站，附加新增拓寬人行道
跨過 22/23大道遷移慢車站
25和 22大道拐角處的人行道拓寬
限制 Geary街 西行車輛左轉彎駛入 26和 23，Geary 東行車輛右轉駛入 22大道
根據公眾回饋更新停車和裝載規定
Geary街 以北 在24和 23大道上的斜角停車位
交通安全措施，包括擴大中央隔離帶、人行橫道的紅色區域，以及讓行人先行過街的信號燈

圖解

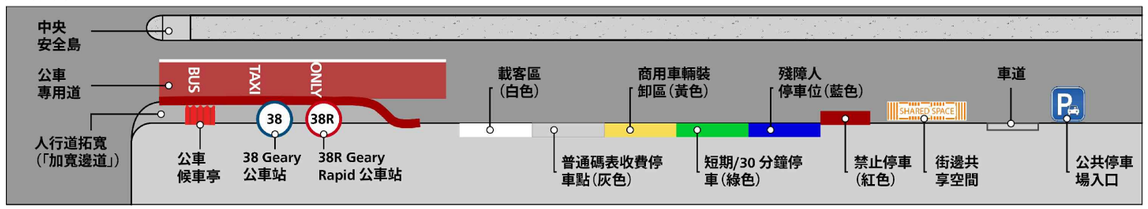

Geary 街改善工程

現有情況

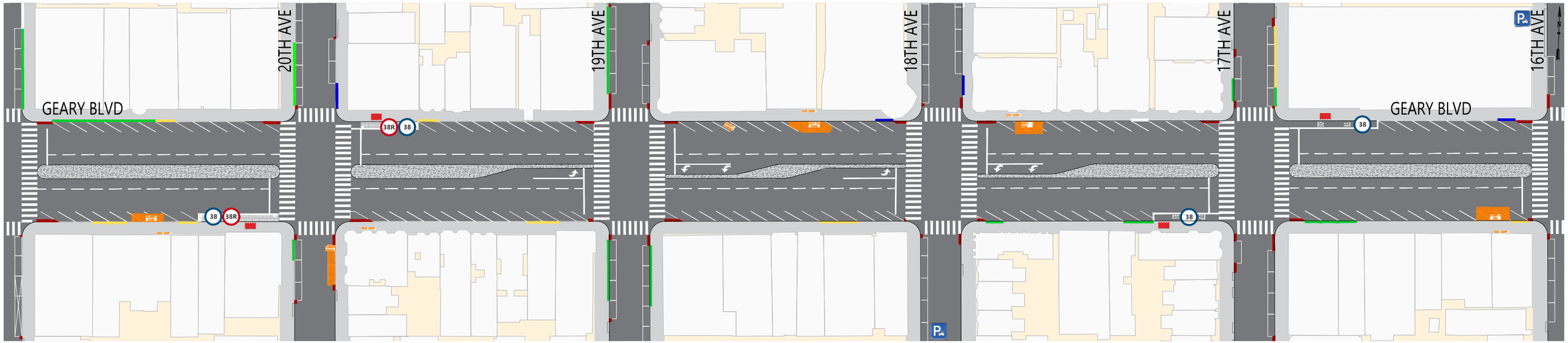

建議方案 (2022 年秋季更新)

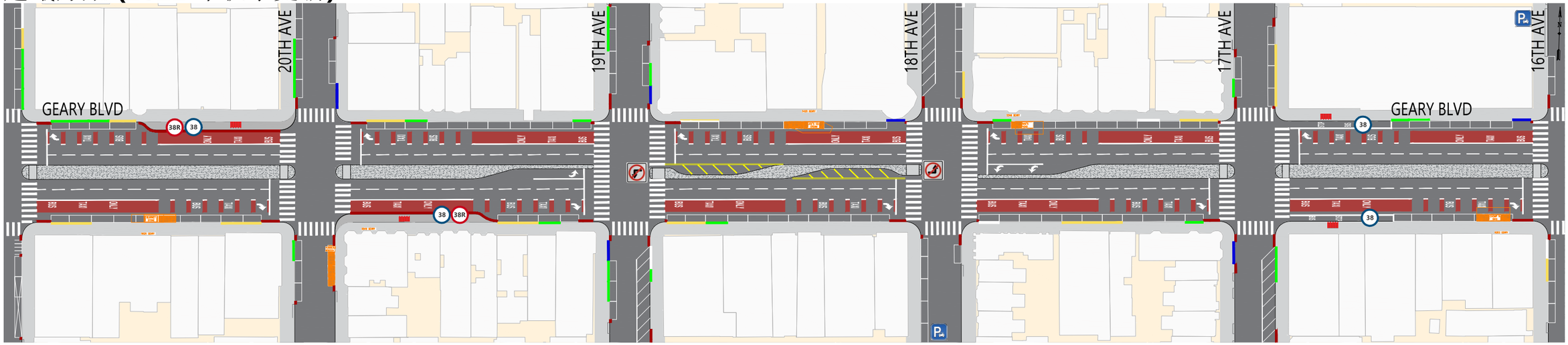

提案摘要

新建紅色公交車專行車道

搬遷 20大道上 快車站到街對面，附加新增拓寬人行道

跨過 17大道，遷移e 進城方向公車站。

限制 Geary 街上西行車輛左轉駛入 19大道，Geary 街上東行車輛駛入 18大道

根據公眾回饋更新停車和裝載規定

在Geary 街以南的 19 和 17大道 以及 Geary 以北的 18大道上新設斜角停車位。

交通安全措施，包括擴大中央隔離帶、人行橫道的紅色區域，以及讓行人先行過街的信號燈

圖解

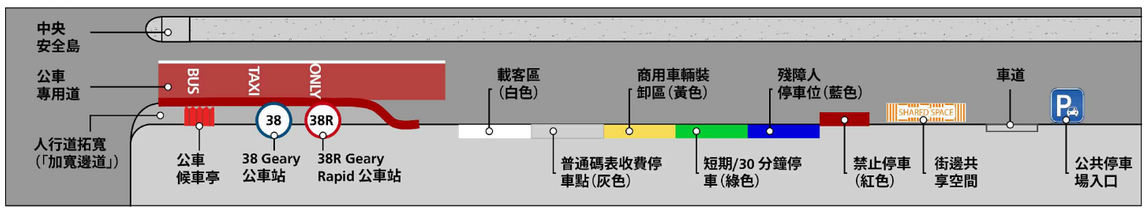

現有情況

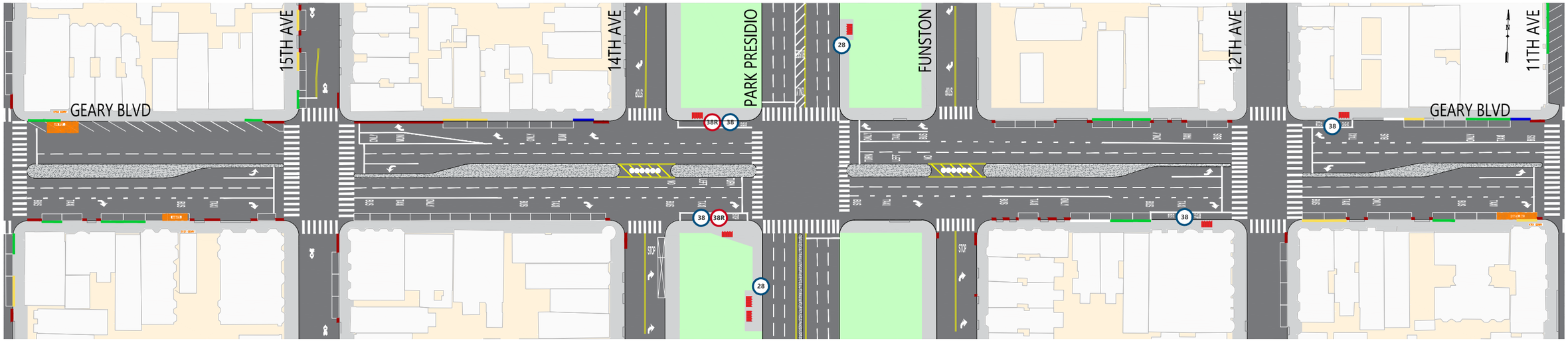

建議方案 (2022 年秋季更新)

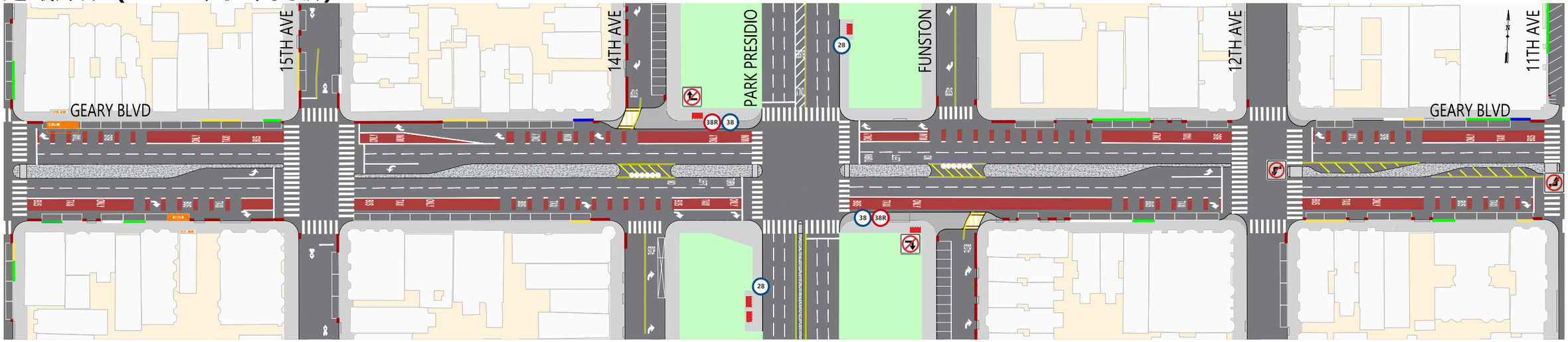

提案摘要

新建紅色公交車專行車道

將Park Presidio街上進城方向快車站遷移到街對面

Park Presidio 西北角和東南角的人行道拓寬，限制右轉從 Geary街北行駛入 14大道 ，南行駛入Funston街

拆除 12大道上慢車站

12th和 11th Ave 拐角處的人行道拓寬

限制 Geary街上左轉彎，西行車輛駛入 12大道 東行車輛駛入 11大道

根據公眾回饋更新停車和裝載規定

在Geary 街以北的 14大道和 Geary 以南的 Funston街上新設斜角停車位

交通安全措施，包括擴大中央隔離帶、人行橫道的紅色區域，以及讓行人先行過街的信號燈

圖解

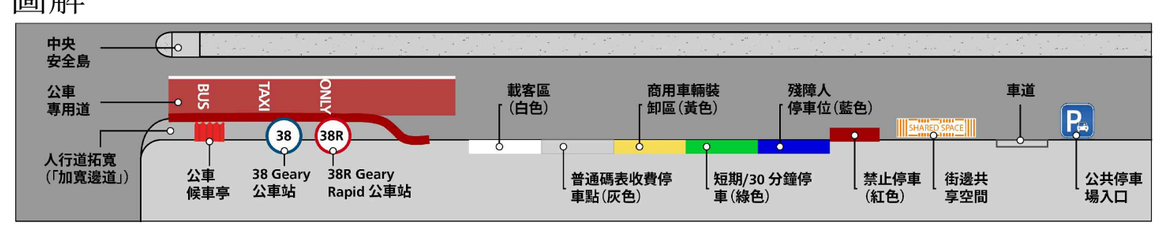

現有情況

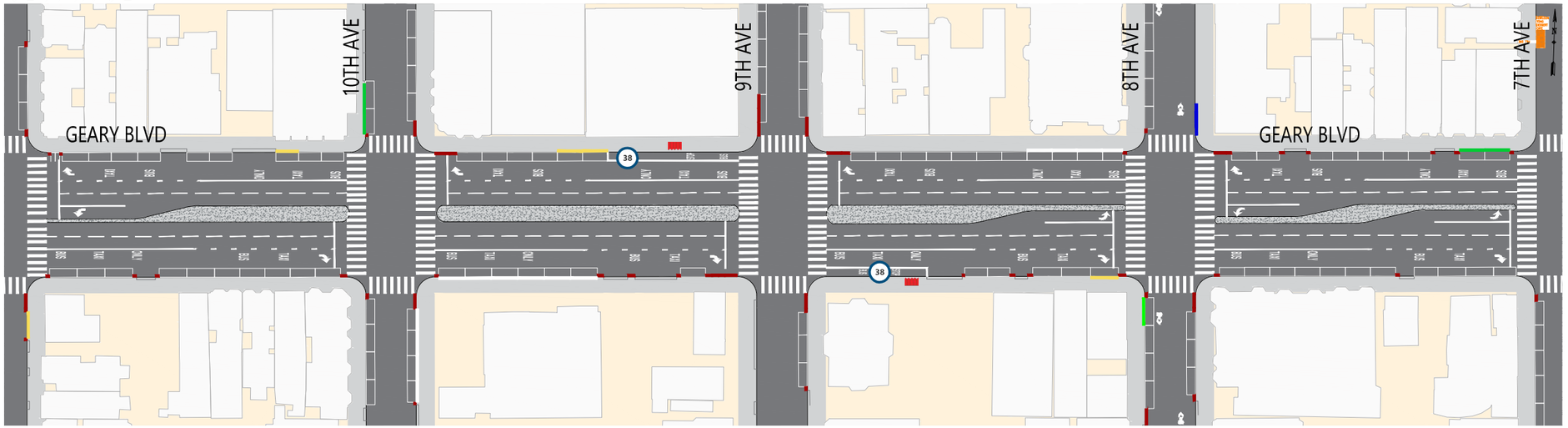

建議方案 (2022 年秋季更新)

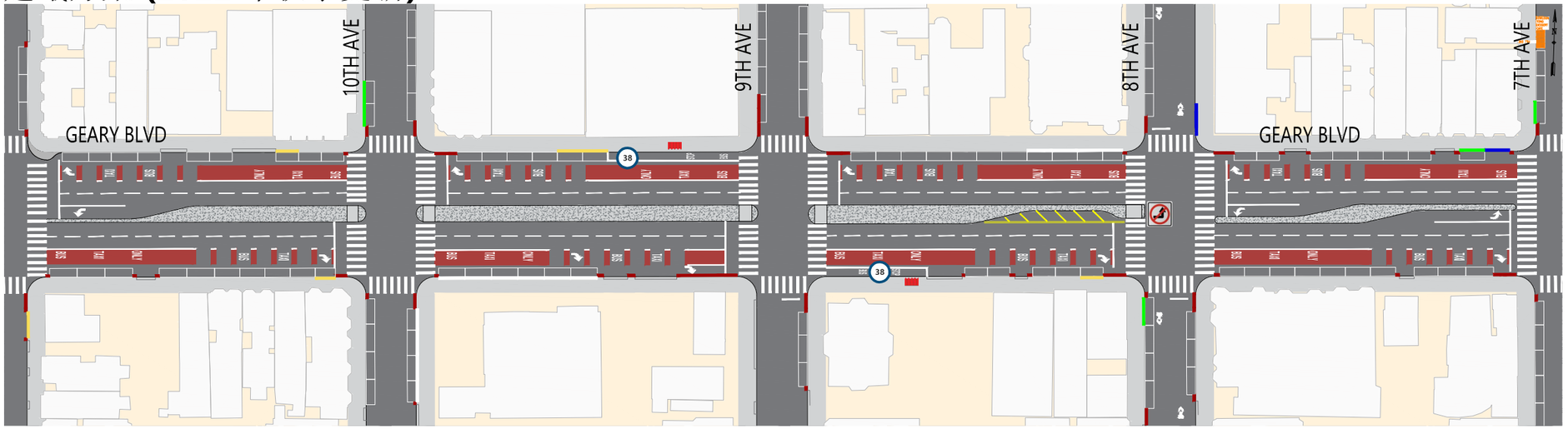

提案摘要

紅色公交車專行車道

11大道拐角處的人行道拓寬

限制Geary街上 東行車輛左轉駛入 8大道

交通安全措施，包括擴大中央隔離帶、人行橫道的紅色區域，以及讓行人先行過街的信號燈

圖解

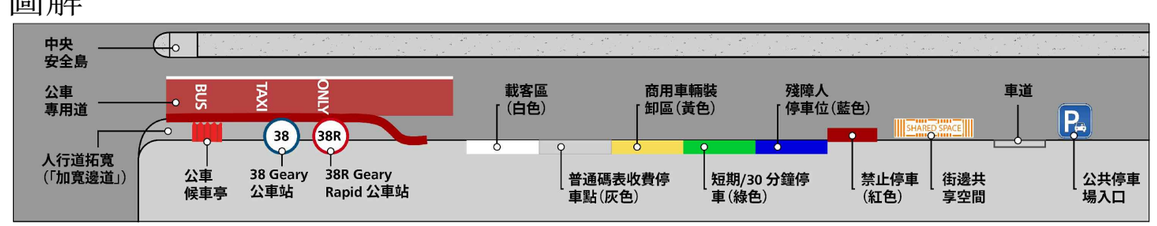

現有情況

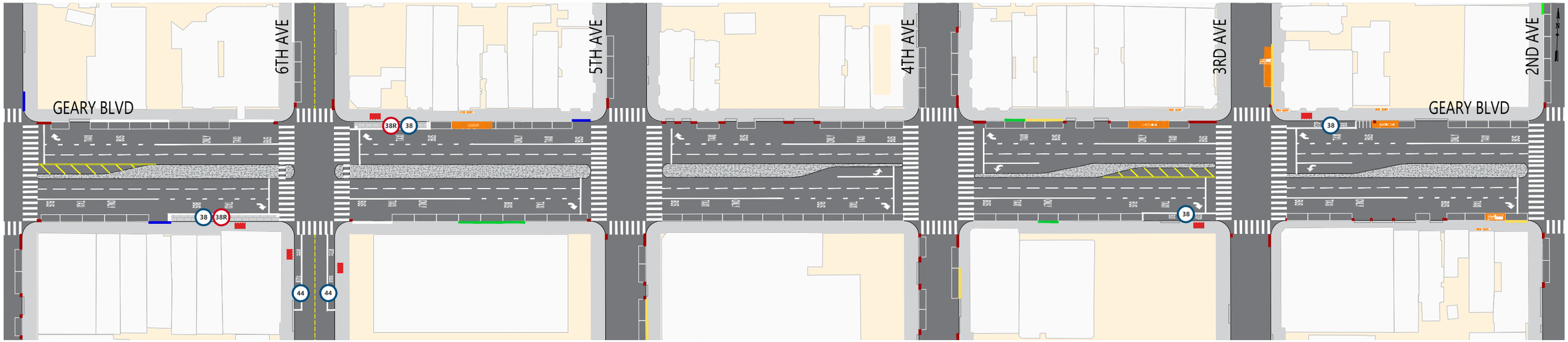

建議方案 (2022 年秋季更新)

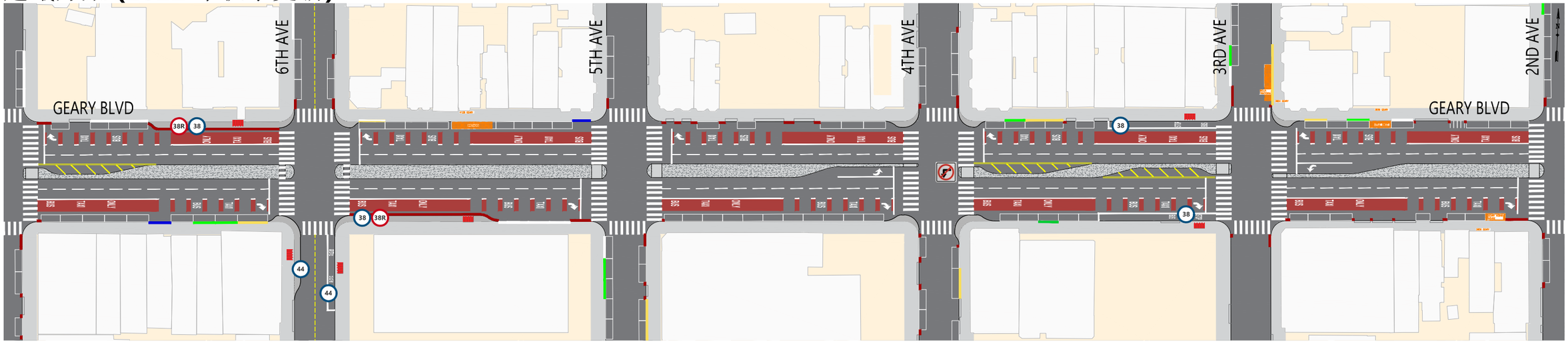

提案摘要

紅色公交車專行車道

跨過 6大道遷移快速公車站，附加新增拓寬人行道

跨過 3大道，遷移出城方向快車站

6、4 和 3大道 拐角處的人行道拓寬

限制Geary街上 西行車輛左轉駛入 4大道

交通安全措施，包括擴大中央隔離帶、人行橫道的紅色區域，以及讓行人先行過街的信號燈

圖解

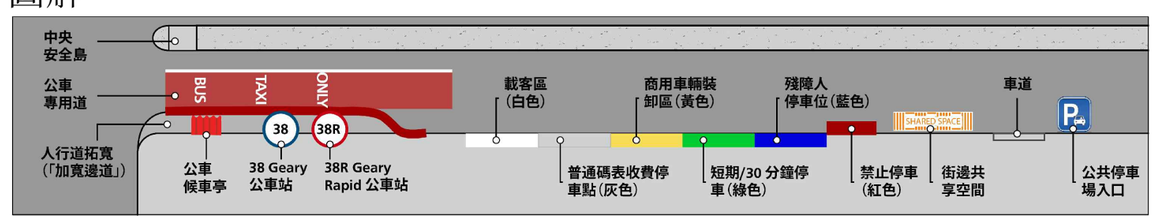

現有情況

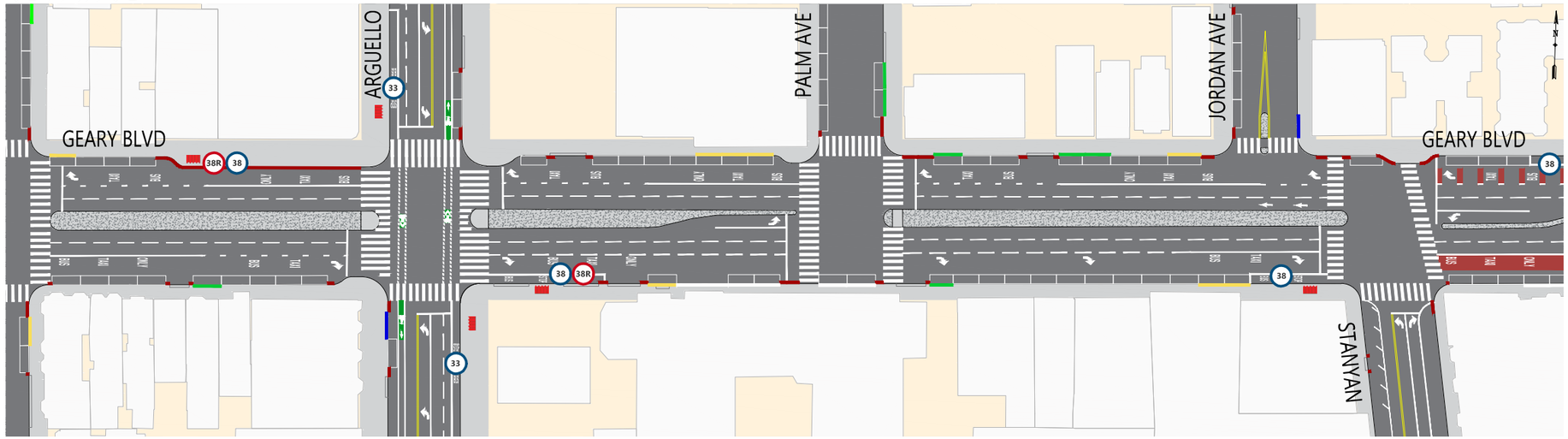

建議方案 (2022 年秋季更新)

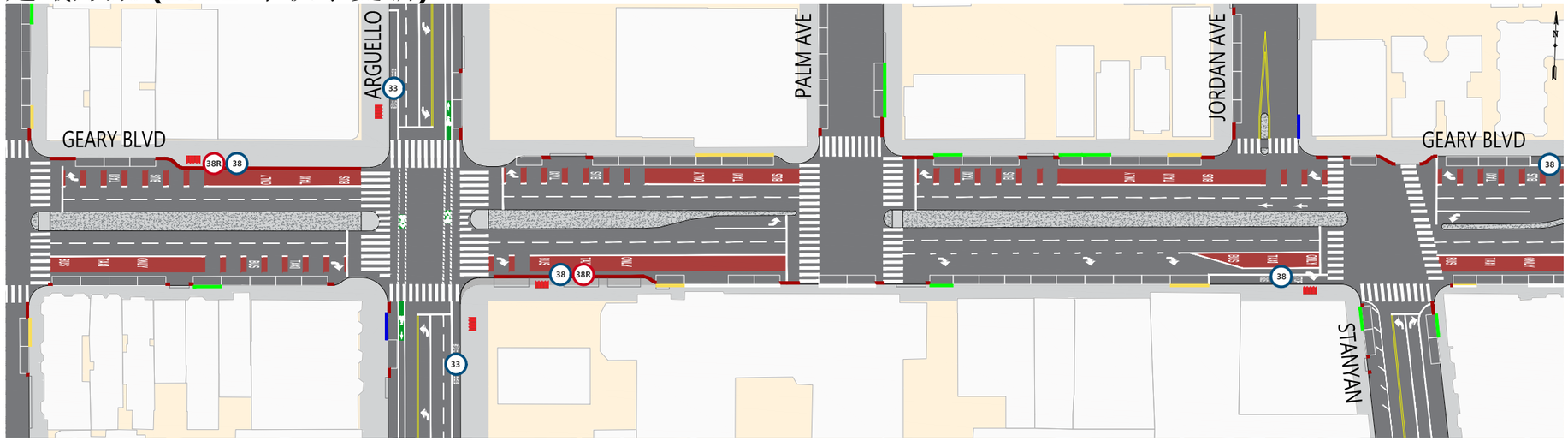

提案摘要

紅色公交車專行車道

拓寬 **Arguello** 街進城方向快車站，，附加新增拓寬人行道

更新**Stanyan**街的停車和裝載規定

交通安全措施，包括擴大中央隔離帶、人行橫道的紅色區域，以及讓行人先行過街的信號燈

圖解

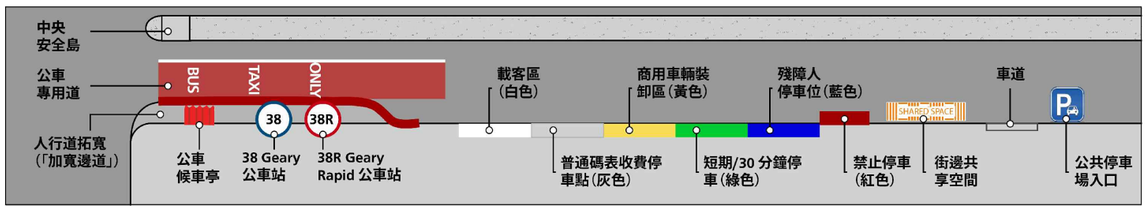

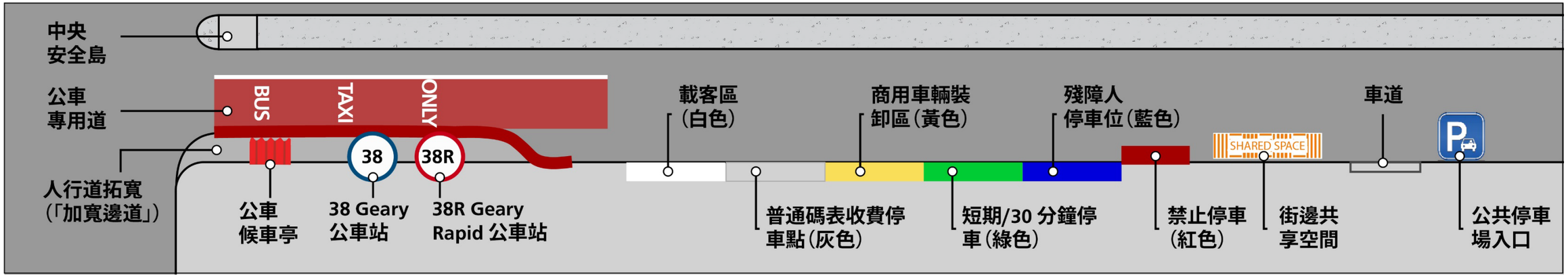
中央
安全島
公車
專用道
BUS
TAXI
ONLY
38
38R
人行道拓寬
(「加寬邊道」)
公車
候車亭
38 Geary
公車站
38R Geary
Rapid 公車站
載客區
(白色)
商用車輛裝
卸區(黃色)
殘障人
停車位(藍色)
SHARED SPACE
車道
P
普通碼表收費停
車點(灰色)
短期/30 分鐘停
車(綠色)
禁止停車
(紅色)
街邊共
享空間
公共停車
場入口