Geary Boulevard Improvement Project
Proposed Bus Stop Changes / 擬議公車站變動 /
Предложенные изменения касательно автобусных остановок

- 38 Geary bus stop: no changes / 38Geary公車站: 沒有變動 /
  Остановка автобуса № 38 Geary: без изменений
- 38R Geary Rapid bus stop: no changes / 38RGeary快車公車站: 沒有變動 /
  Остановка автобуса № 38R Geary Rapid: без изменений
- Bus stop proposed for removal / 擬取消公車站 /
  Автобусная остановка, которую предлагается удалить
- Proposed 38 Geary bus stop relocation / 擬遷移 38 Geary 公車站 /
  Предлагаемый перенос остановки для автобусов 38 Geary
- Proposed 38R Geary Rapid bus stop relocation / 擬遷移 38R Geary Rapid 公車站 / Предлагаемый перенос остановки для автобусов 38R Geary Rapid

UPDATED FALL 2022

Geary Boulevard Improvement Project: Proposed New Transit Lanes

Geary 街 交通改善工程提案 / Предложения в рамках проекта модернизации Geary

Existing side-running transit lanes / 現有側邊行駛公交車道 / Существующие боковые полосы для движения общественного транспорта

New side-running transit lanes / 新的側邊行駛公車專用道 / Новые боковые полосы для движения общественного транспорта

UPDATED FALL 2022

Geary Boulevard Improvement Project: Proposed Bus Bulbs and Pedestrian Bulbs

Geary 街 交通改善工程提案 / Предложения в рамках проекта модернизации Geary

New bus bulb-out (sidewalk extension at bus stop)
在公車站增設人行道拓寬
Новое расширение тротуара на автобусных остановках

New pedestrian bulb-outs (sidewalk extensions at intersection)
在十字路口增設人行道拓寬
Новое расширение тротуара на перекрестке (для пешеходов)

UPDATED FALL 2022

Geary Boulevard Improvement Project: Proposed Turn Restrictions

Geary 街 交通改善工程提案 / Предложения в рамках проекта модернизации Geary

New turn restriction from Geary / Geary 街 新設轉彎限制 / Новое ограничение поворота (движение от Geary)

Existing left-turn okay from Geary / 許可Geary 街 現有的左轉 / Существующий поворот налево (движение от Geary одобрен)

UPDATED FALL 2022

Проект модернизации Geary Boulevard

СУЩЕСТВУЮЩИЕ УСЛОВИЯ

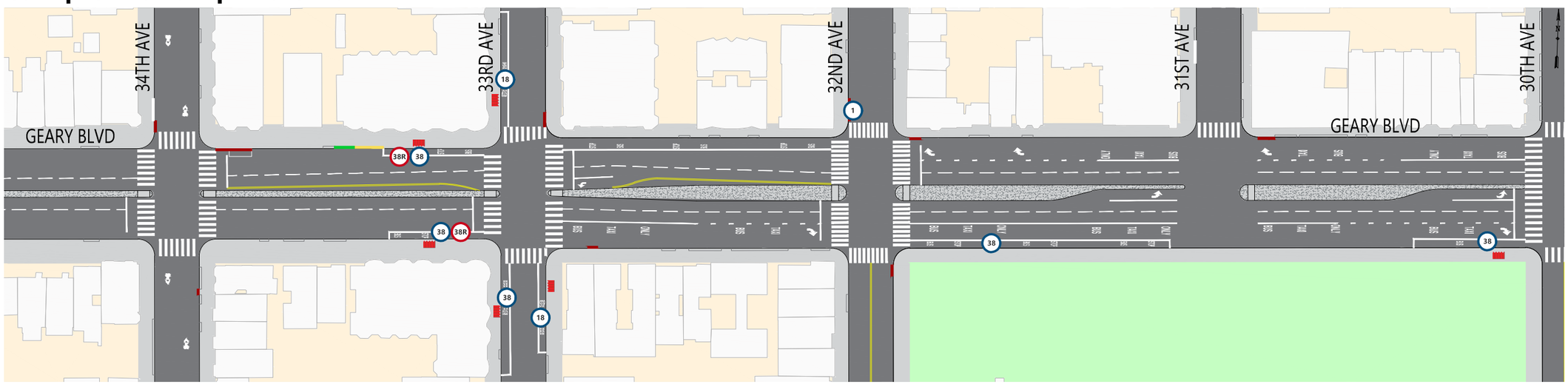

ПРЕДЛОЖЕНИЯ ПО ПРОЕКТУ (Обновление: осень 2022 г.)

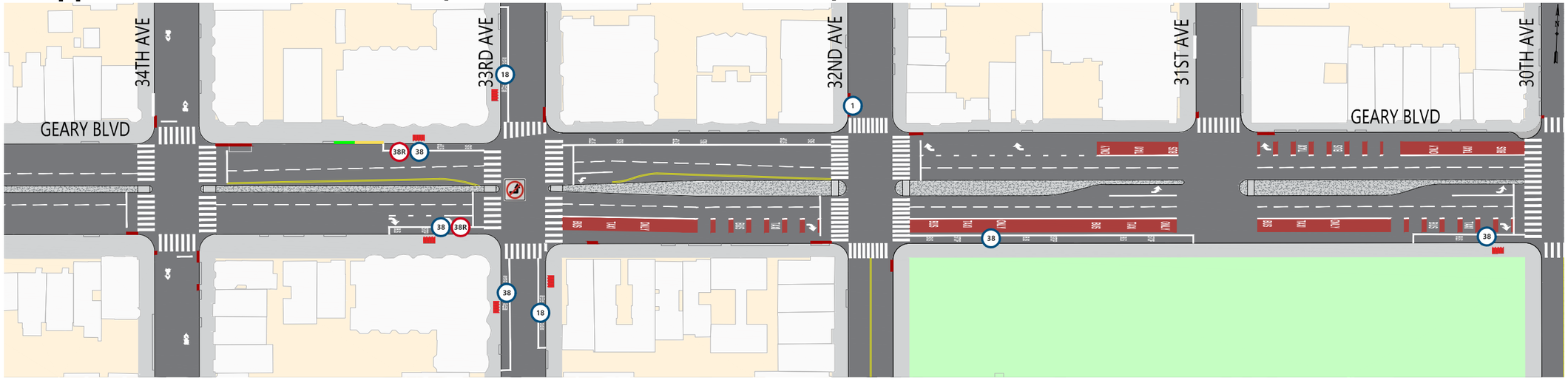

КРАТКИЙ ОБЗОР ПРЕДЛОЖЕНИЙ

Красные выделенные полосы, предназначенные исключительно для общественного транспорта, к востоку от 33rd Ave

Расширения тротуара для пешеходов по углам 30th Ave

Расширение автобусной остановки на 32nd Ave при движении к центру, закрытие пешеходного перехода на 31st Ave с западной стороны

Ограничение поворота налево с восточного направления Geary на 33rd Ave

Меры обеспечения безопасности движения общественного транспорта, включая красные зоны на пешеходных переходах и сигналы начала перехода через улицу

ОБОЗНАЧЕНИЯ

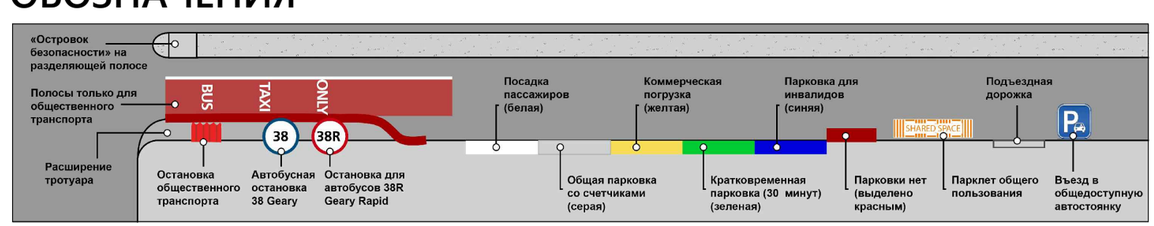

ПРОЕКТНЫЕ СХЕМЫ: 34th Avenue до 30th Avenue

Проект модернизации Geary Boulevard

СУЩЕСТВУЮЩИЕ УСЛОВИЯ

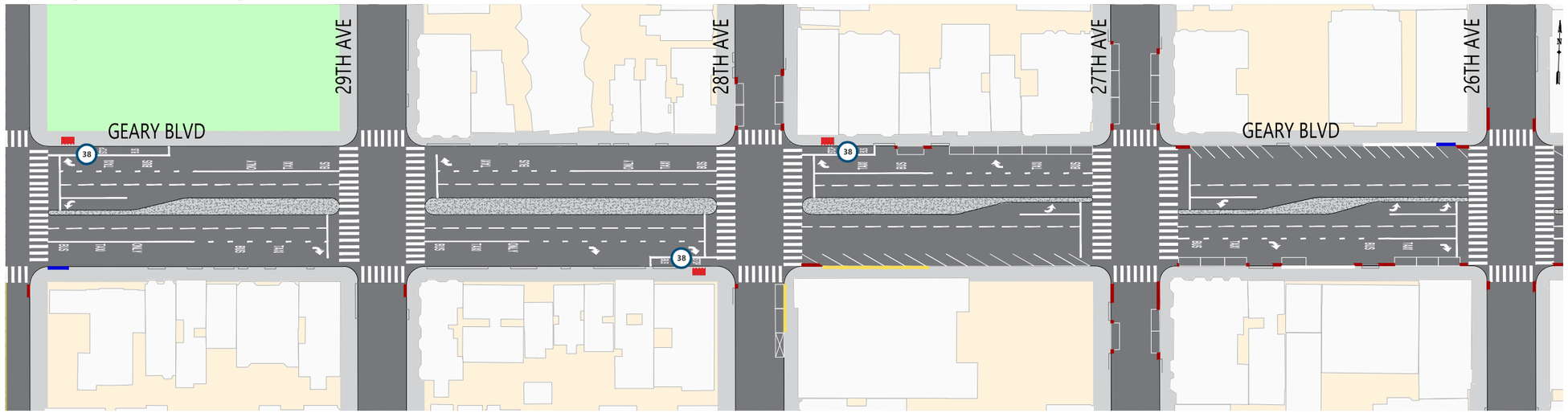

ПРЕДЛОЖЕНИЯ ПО ПРОЕКТУ (Обновление: осень 2022 г.)

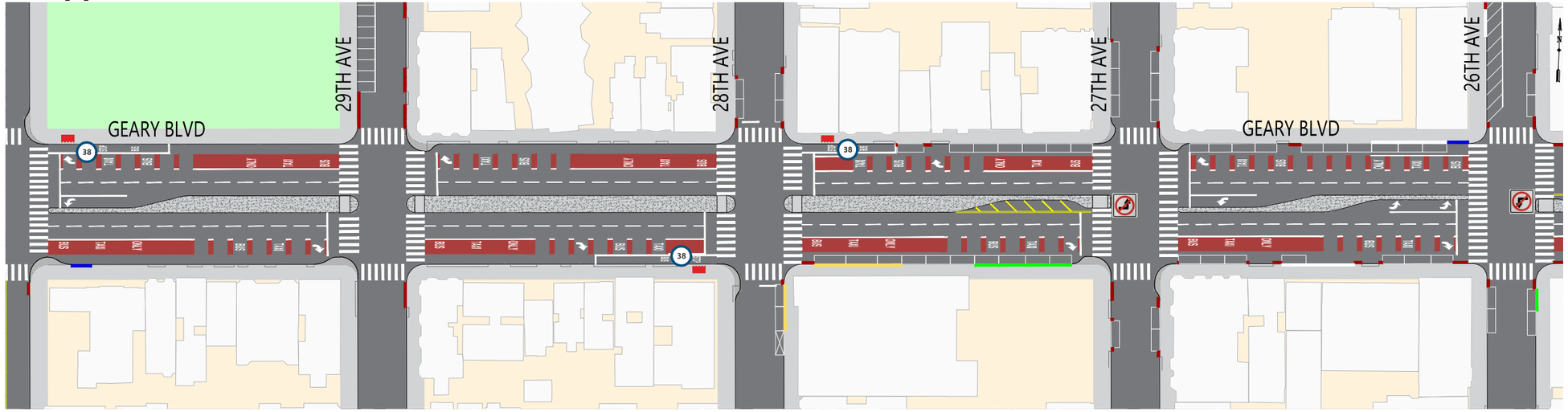

КРАТКИЙ ОБЗОР ПРЕДЛОЖЕНИЙ

Новые красные выделенные полосы, предназначенные исключительно для общественного транспорта
Удлинение местных автобусных зон на 28th Ave
Расширения тротуара для пешеходов по углам 30th, 29th, 28th и 27th Ave
Ограничение поворотов налево с Geary (восточное направление) на 27th Ave и с Geary (западное направление) на 26th Ave
Обновленные правила парковки и погрузки на участках к востоку от 28th Ave по результатам отзывов общественности
Новая автомобильная стоянка под углом к тротуару на 29th и 26th Ave, к северу от Geary
Меры обеспечения безопасности движения общественного транспорта, включая более широкие «островки безопасности», красные зоны на пешеходных переходах и сигналы начала перехода через улицу

ОБОЗНАЧЕНИЯ

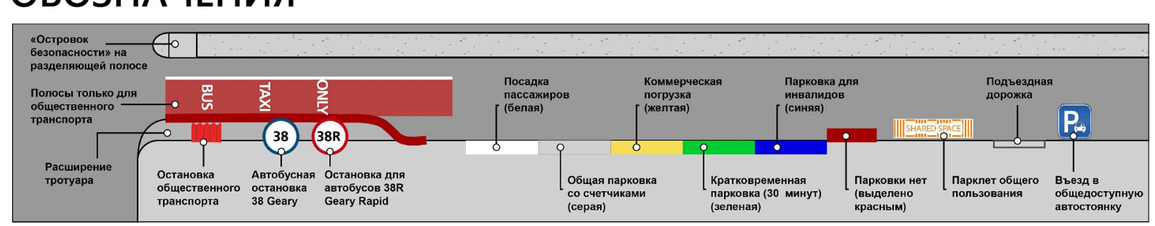

ПРОЕКТНЫЕ СХЕМЫ: От 30th Avenue до 26th Avenue

Проект модернизации Geary Boulevard

СУЩЕСТВУЮЩИЕ УСЛОВИЯ

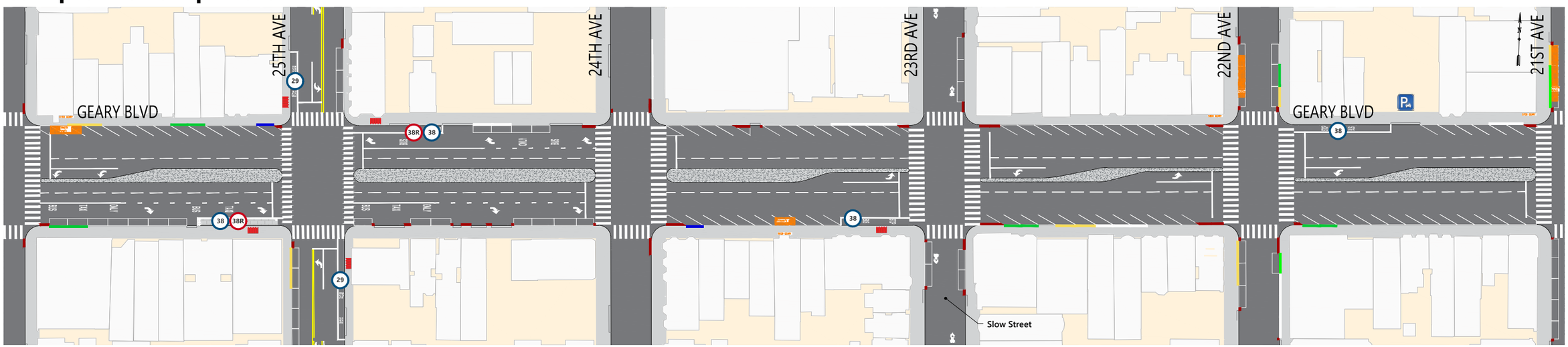

ПРЕДЛОЖЕНИЯ ПО ПРОЕКТУ (Обновление: осень 2022 г.)

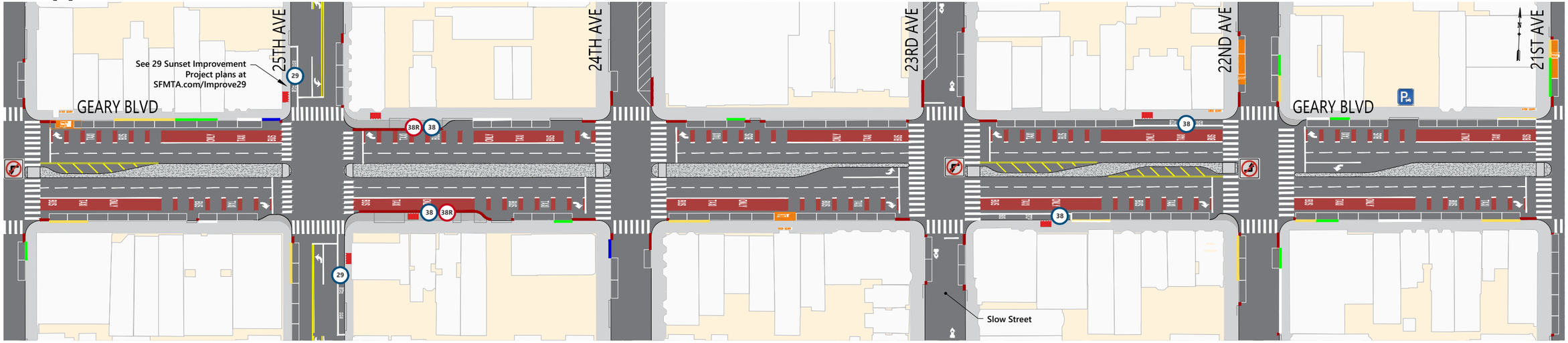

КРАТКИЙ ОБЗОР ПРЕДЛОЖЕНИЙ

Новые красные выделенные полосы, предназначенные исключительно для общественного транспорта

Перемещение остановки 25 Ave Rapid при движении к центру на другую сторону улицы, с появлением нового уширенного тротуара

Перенос местных остановок на 22nd/23rd Ave на другую сторону улицы

Расширения тротуара для пешеходов по углам 25th и 22nd Ave

Ограничение поворотов налево с Geary (западное направление) на 26th и 23rd Ave и Geary (восточное направление) на 22nd Ave

Обновленные правила парковки и погрузки по результатам отзывов общественности

Новая автомобильная стоянка под углом к тротуару на 24th и 23rd Ave, к северу от Geary

Меры обеспечения безопасности движения общественного транспорта, включая более широкие «островки безопасности», красные зоны на пешеходных переходах и сигналы начала перехода через улицу

ОБОЗНАЧЕНИЯ

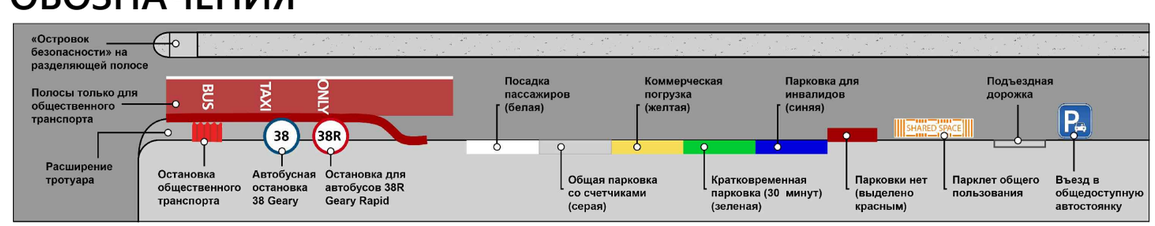

ПРОЕКТНЫЕ СХЕМЫ: От 26th Avenue до 21st Avenue

Проект модернизации Geary Boulevard

СУЩЕСТВУЮЩИЕ УСЛОВИЯ

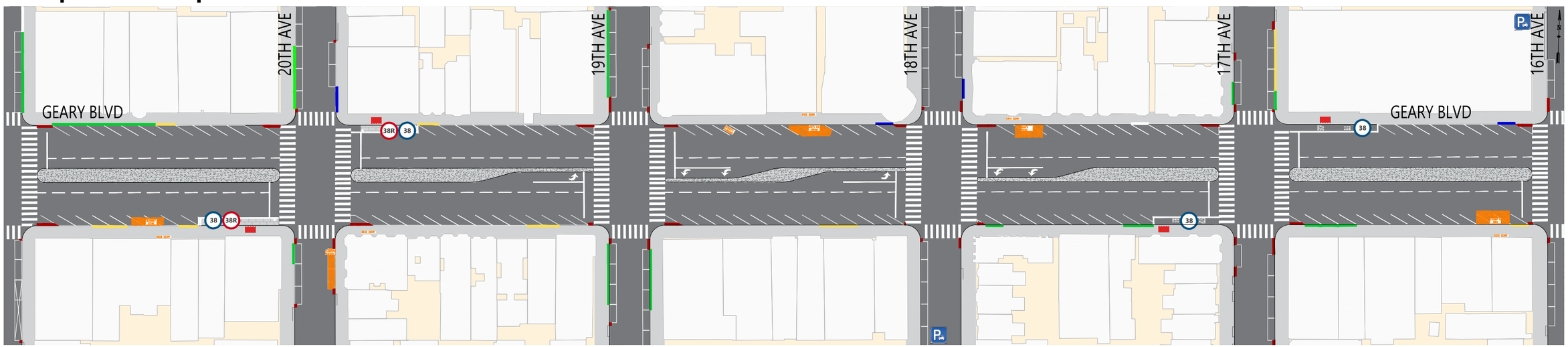

ПРЕДЛОЖЕНИЯ ПО ПРОЕКТУ (Обновление: осень 2022 г.)

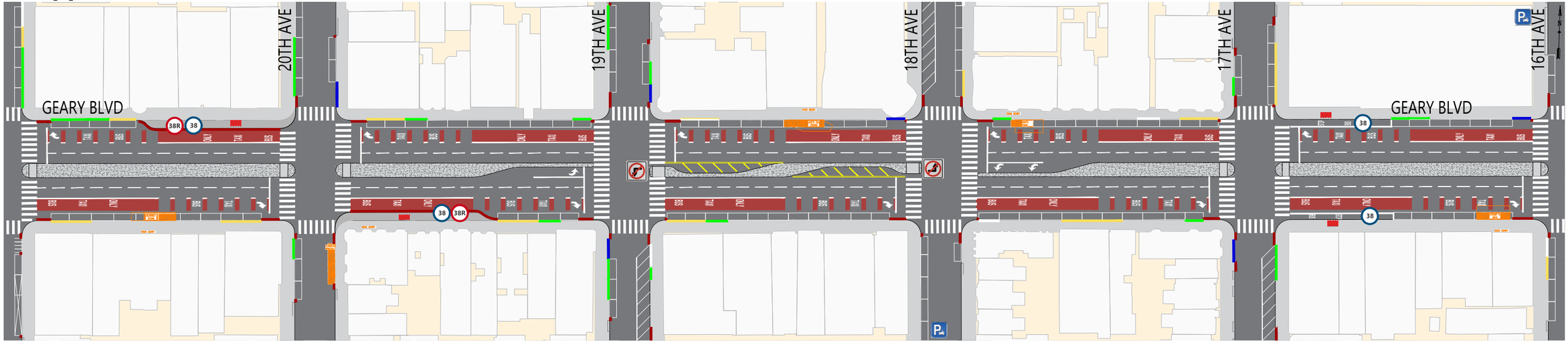

КРАТКИЙ ОБЗОР ПРЕДЛОЖЕНИЙ

Новые красные выделенные полосы, предназначенные исключительно для общественного транспорта

Перенос остановок 20th Ave Rapid на другую сторону улицы, с появлением новых уширенных тротуаров

Перенос местных остановок на 17th Ave при движении к центру на другую сторону улицы

Ограничение поворотов налево с Geary (западное направление) на 19th Ave и с Geary (восточное направление) на 18th Ave

Обновленные правила парковки и погрузки по результатам отзывов общественности

Новая автомобильная стоянка под углом к тротуару на 19th и 17th Ave, к югу от Geary, а также на 18th Ave, к северу от Geary

Меры обеспечения безопасности движения общественного транспорта, включая более широкие «островки безопасности», красные зоны на пешеходных переходах и сигналы начала перехода через улицу

ОБОЗНАЧЕНИЯ

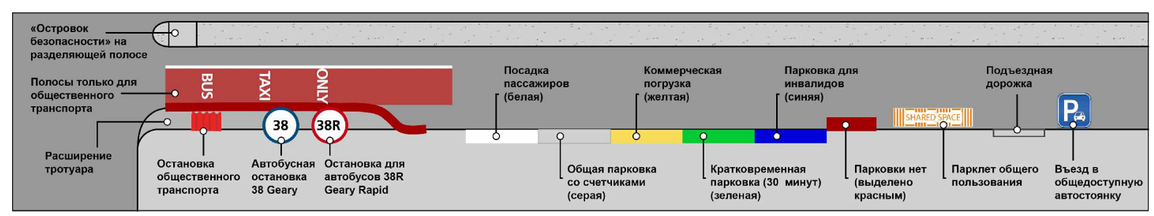

ПРОЕКТНЫЕ СХЕМЫ: От 21st Avenue до 16th Avenue

Проект модернизации Geary Boulevard

СУЩЕСТВУЮЩИЕ УСЛОВИЯ

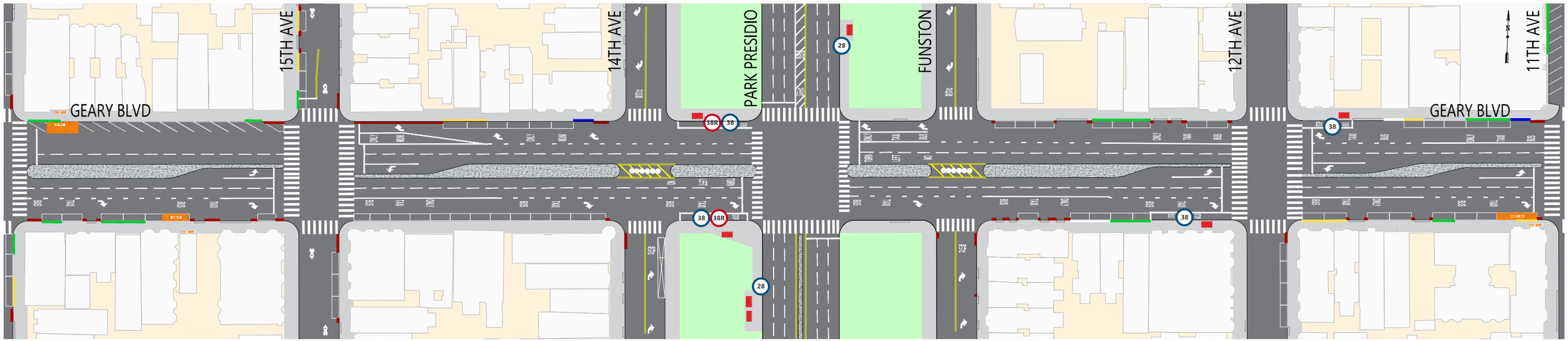

ПРЕДЛОЖЕНИЯ ПО ПРОЕКТУ (Обновление: осень 2022 г.)

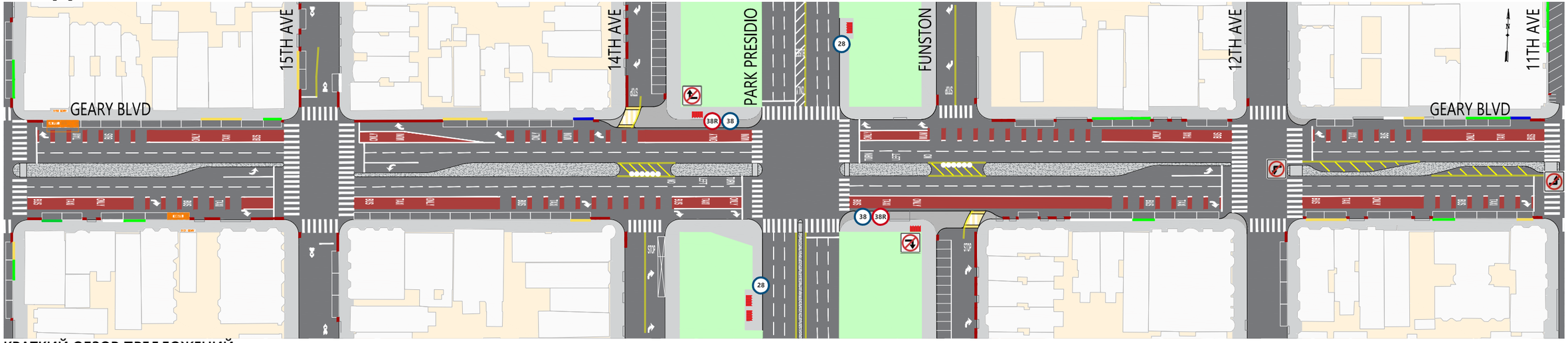

КРАТКИЙ ОБЗОР ПРЕДЛОЖЕНИЙ

Новые красные выделенные полосы, предназначенные исключительно для общественного транспорта

Перенос остановки Park Presidio Rapid при движении к центру на другую сторону улицы

Расширения тротуаров на северо-западном и юго-восточном углах Park Presidio, которые ограничивают повороты направо с Geary на 14th Ave, при движении в северном направлении, и Funston Ave, при движении в южном направлении

Ликвидация местных остановок на 12th Ave

Расширения тротуара для пешеходов по углам 12th и 11th Ave

Ограничение поворотов налево с Geary (западное направление) на 12th Ave и с Geary (восточное направление) на 11th Ave

Обновленные правила парковки и погрузки по результатам отзывов общественности

Новая автомобильная стоянка под углом к тротуару на 14th Ave, к северу от Geary, а также на Funston Ave, к югу от Geary

Меры обеспечения безопасности движения общественного транспорта, включая более широкие «островки безопасности», красные зоны на пешеходных переходах и сигналы начала перехода через улицу

ОБОЗНАЧЕНИЯ

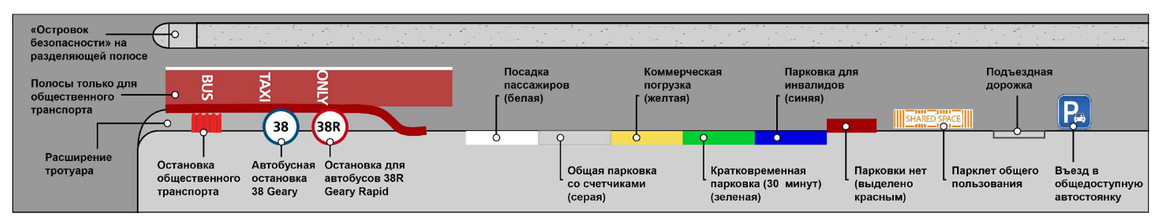

ПРОЕКТНЫЕ СХЕМЫ: От 16th Avenue до 11th Avenue

СУЩЕСТВУЮЩИЕ УСЛОВИЯ

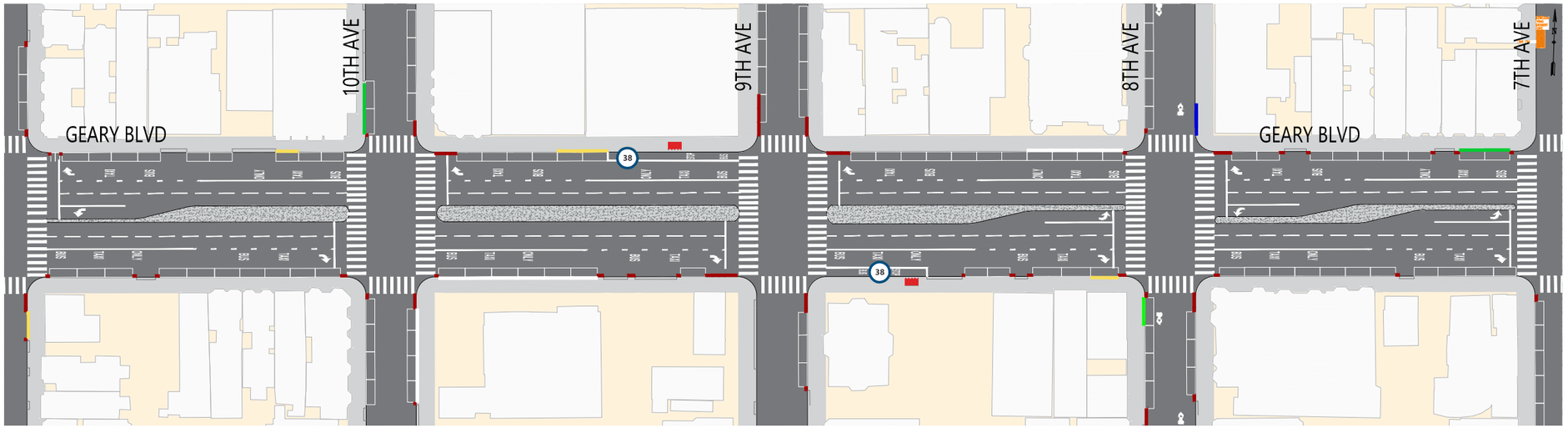

ПРЕДЛОЖЕНИЯ ПО ПРОЕКТУ (Обновление: осень 2022 г.)

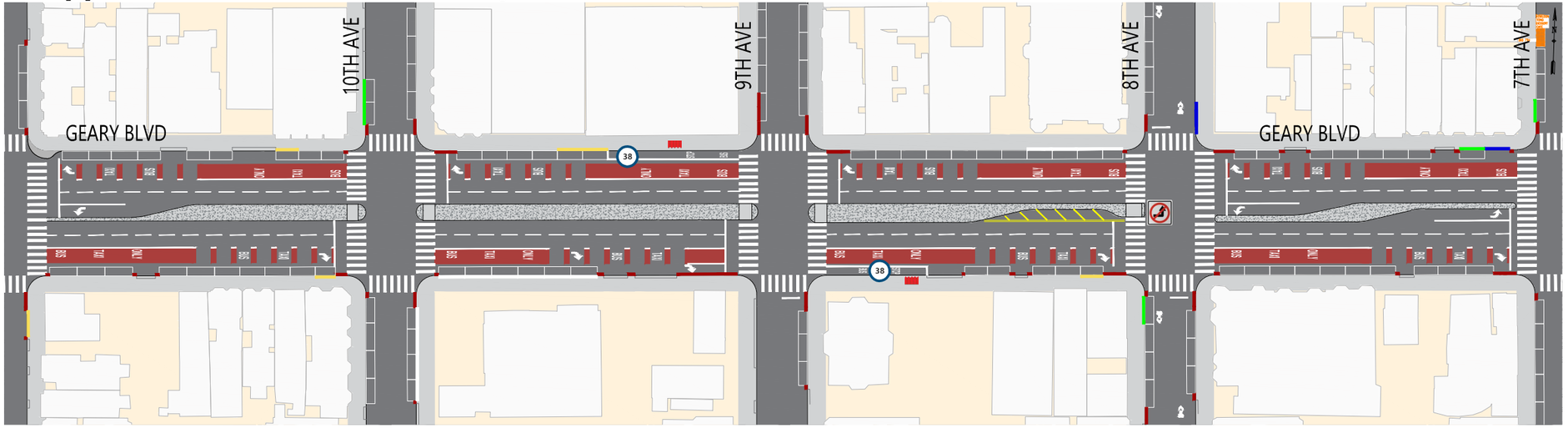

КРАТКИЙ ОБЗОР ПРЕДЛОЖЕНИЙ

Красные выделенные полосы, предназначенные исключительно для общественного транспорта

Расширение тротуара для пешеходов на углу 11th Ave

Ограничение поворота налево с восточного направления Geary на 8th Ave

Меры обеспечения безопасности движения общественного транспорта, включая более широкие «островки безопасности», красные зоны на пешеходных переходах и сигналы начала перехода через улицу

ОБОЗНАЧЕНИЯ

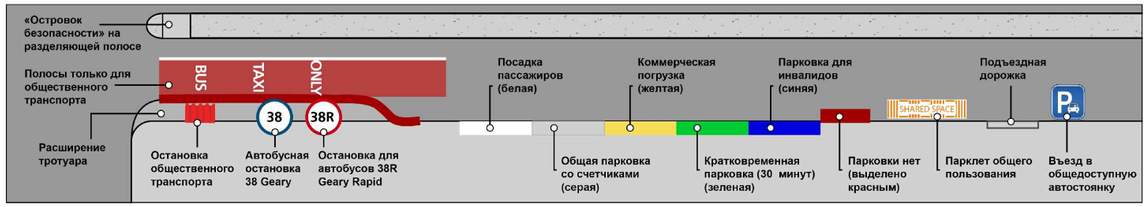

ПРОЕКТНЫЕ СХЕМЫ: От 11th Avenue до 7th Avenue

Проект модернизации Geary Boulevard

СУЩЕСТВУЮЩИЕ УСЛОВИЯ

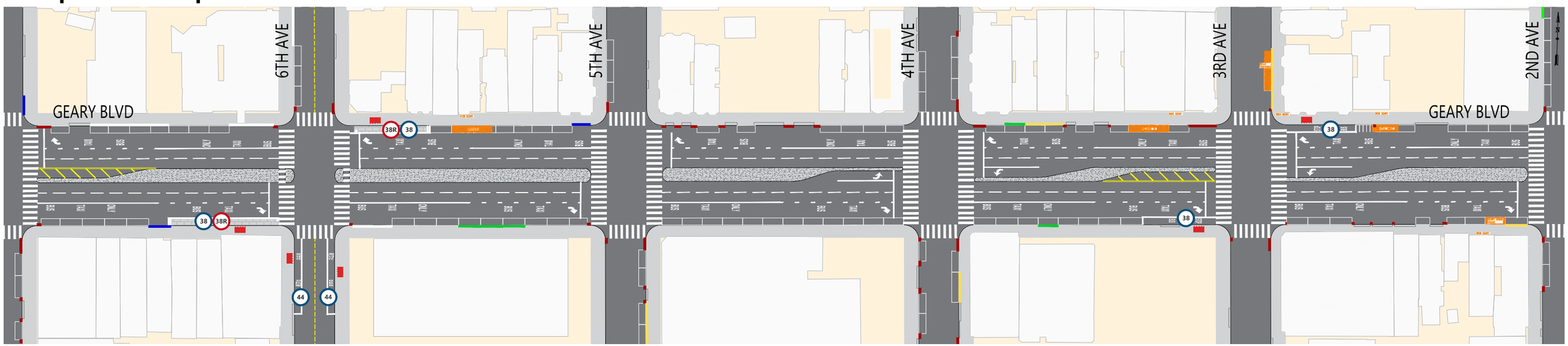

ПРЕДЛОЖЕНИЯ ПО ПРОЕКТУ (Обновление: осень 2022 г.)

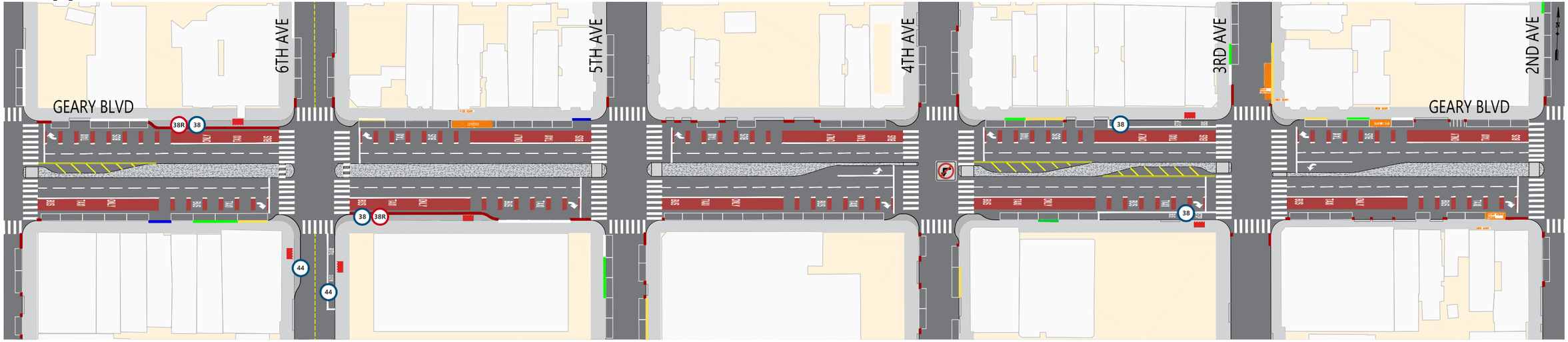

КРАТКИЙ ОБЗОР ПРЕДЛОЖЕНИЙ

Красные выделенные полосы, предназначенные исключительно для общественного транспорта

Перенос остановок 6th Ave Rapid на другую сторону улицы, с появлением новых уширенных тротуаров

Перенос местных остановок на 3rd Ave при движении от центра на другую сторону улицы

Расширения тротуара для пешеходов по углам 6th, 4th и 3rd Ave

Ограничение поворота налево с западного направления Geary на 4th Ave

Меры обеспечения безопасности движения общественного транспорта, включая более широкие «островки безопасности», красные зоны на пешеходных переходах и сигналы начала перехода через улицу

ОБОЗНАЧЕНИЯ

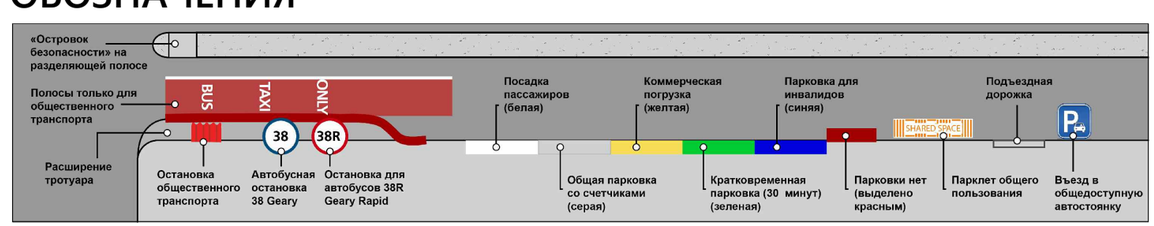

ПРОЕКТНЫЕ СХЕМЫ: От 7th Avenue до 2nd Avenue

СУЩЕСТВУЮЩИЕ УСЛОВИЯ

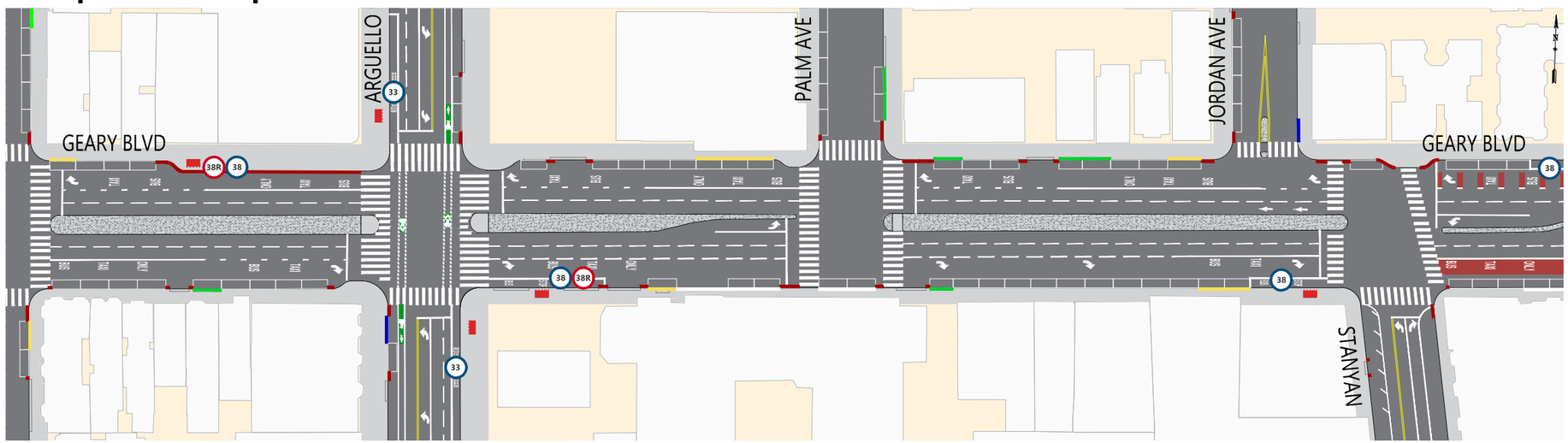

ПРЕДЛОЖЕНИЯ ПО ПРОЕКТУ (Обновление: осень 2022 г.)

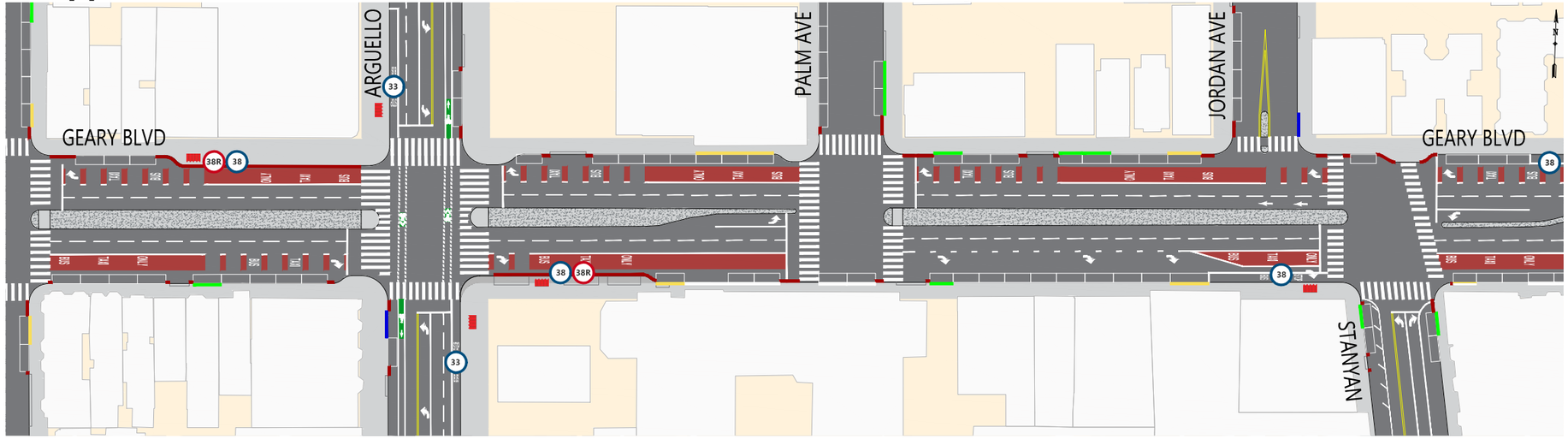

КРАТКИЙ ОБЗОР ПРЕДЛОЖЕНИЙ

Красные выделенные полосы, предназначенные исключительно для общественного транспорта

Расширение остановки Arguello Rapid при движении к центру, с появлением нового расширенного тротуара

Обновление правил парковки и погрузки на Stanyan Street

Меры обеспечения безопасности движения общественного транспорта, включая более широкие «островки безопасности», красные зоны на пешеходных переходах и сигналы начала перехода через улицу

ОБОЗНАЧЕНИЯ

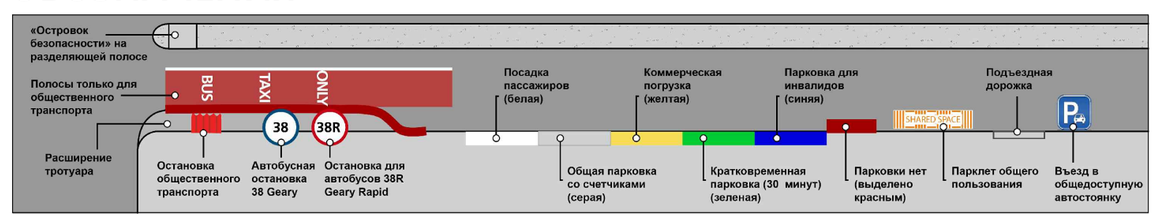

ПРОЕКТНЫЕ СХЕМЫ: От 2nd Avenue до Stanyan
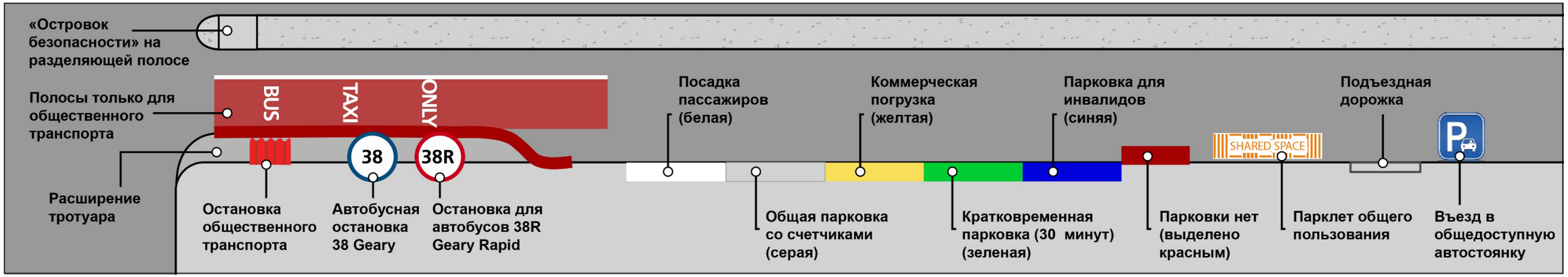
ОБОЗНАЧЕНИЯ