

-  M 列車停靠站 (已移除)
-  M 列車停靠站
-  **車站 移除**
 - Junipero Serra Blvd (進城方向)
 - Randolph St (進城方向)
 - Randolph St (出城方向)
-  **新設車站**
Sargent St (進城方向)
-  **自行車專行道**
- Beverly St - Randolph St
-  **新設公共交通上車島**
- Randolph St
- Sargent St
-  **人行道路緣延伸**
- Randolph St
- Byxbee St

Byxbee街由 19 大道到 Sargent 街路段將改成單行道

-  **新設停車標誌**
- Randolph St









-  **+1**
因改善計劃而造成的停車位變化
-  **-1**

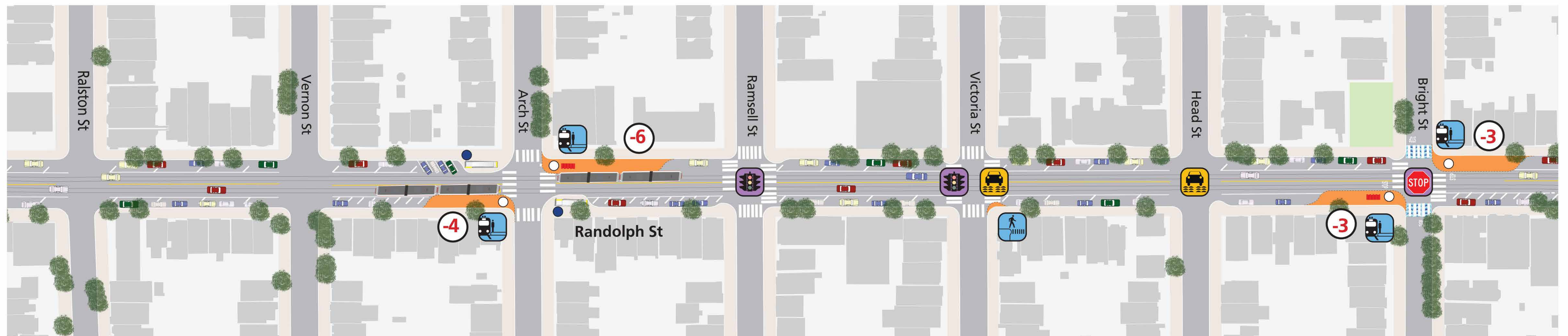
Randolph 街由 Chester 大道到 19 大道路段將改成單行道

更換現有的邊道

I.T. Bookman Community Center 圖書館



-  M 列車停靠站 (有殘障人通道)
-  公共通路緣停靠站
- Arch St
- Bright St
-  人行道路緣延伸
- Victoria St
-  新設停車標誌
- Bright St
-  M 列車停靠站
-  新的交通信號燈
- Ramsell St
- Victoria St
-  展示減緩車速的試行地點
- Victoria St
- Head St
-  因改善計劃而造成的停車位變化

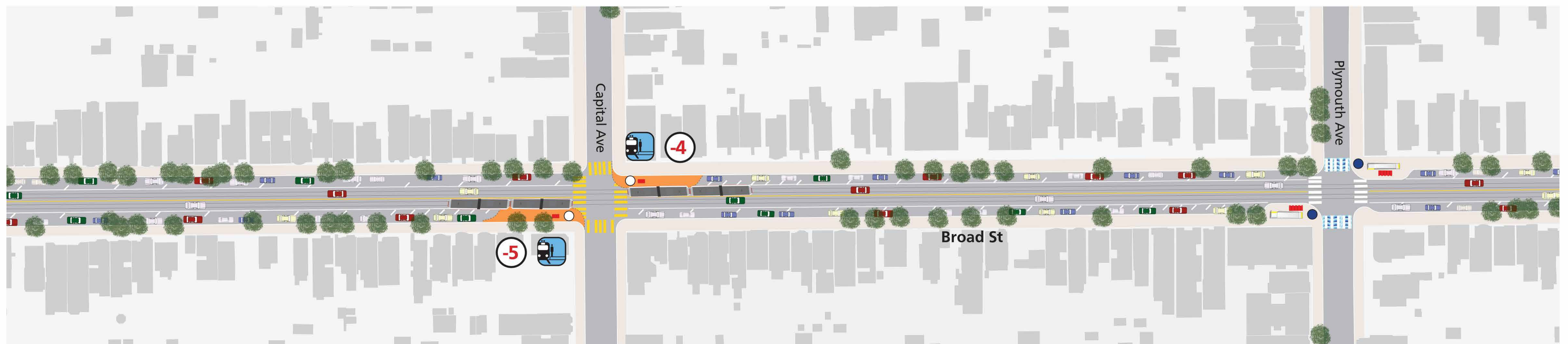




未來在
Brotherhood Way
新建圖書館的選址
地點



-  M 列車停靠站
-  M 列車停靠站 (有殘障人通道)
-  公共交通路緣停靠站
- Capital Ave
-  -1 因改善計劃而造成的停車位變化

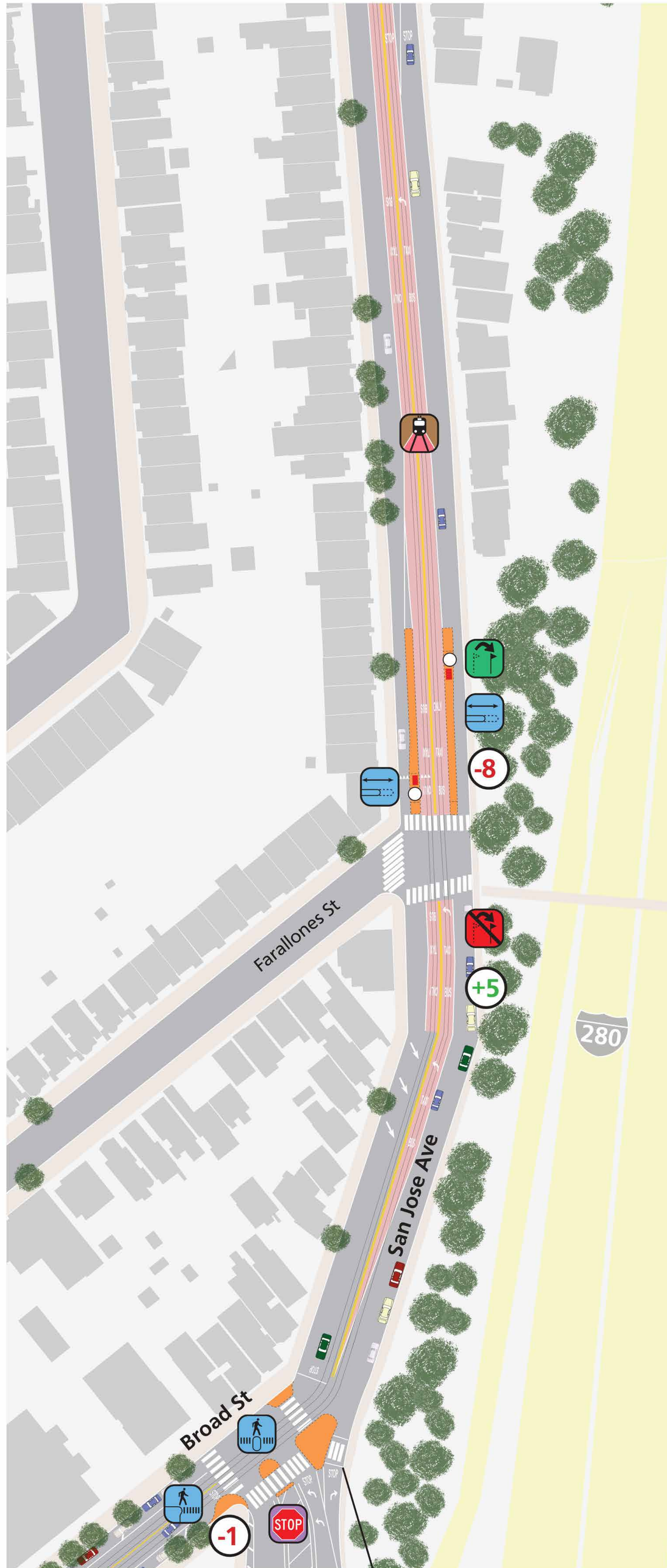


← Orizaba Ave

San Jose Ave →



↑
Balboa Park 捷運站和 M 綫
列車終點站



- M 列車停靠站
 - 公共交通車道
- San Jose Ave
 - 公共交通上車島升級
- Farallones St
 - 停車標示牌 - 新地點
- Farallones St (出城方向)
 - 停車標示牌 - 舊地點
- Farallones St (出城方向)
 - 人行道路線延伸
- Broad St
 - 安全島
- Broad St
 - 新設停車標誌
- Broad St
 - 1
 - +1
- 因改善計劃而造成的停車位變化

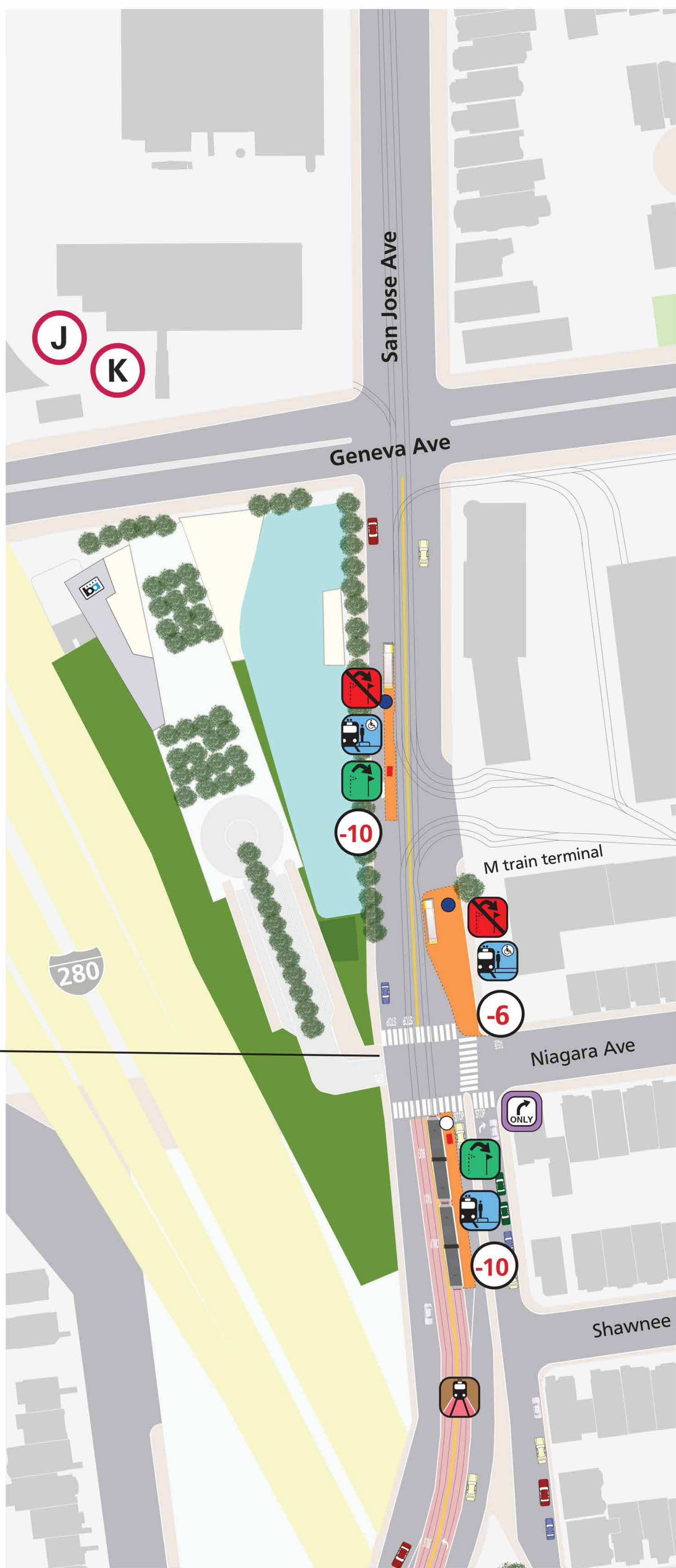
← Broad 街商業走廊

高架人行道





提案中顯示的區域需要進一步的廣泛審查，以確定後續設計階段的可行性。



在 Balboa Park 上院 (Upper Yard) 的可負擔房屋工程，會與捷運新的乘客接送區域和新廣場工程進行協調

殘障人士入口可以去到捷運廣場

-  M 列車停靠站 (有殘障人通道)
-  M 列車停靠站
-  停車標示牌 – 舊地點
- Geneva Ave (進城方向)
-  停車標示牌 – 新地點
- Geneva Ave (進城方向)
-  有殘障人通道的公交街心島
- Geneva Ave (進城方向)
-  停車標示牌 – 舊地點
- Niagara Ave (出城方向)
-  加寬並有殘障人通道的公交邊道
- Niagara Ave (出城方向)
-  **Right turn only**
- 從 San Jose 大道的臨街路轉去 Niagara 大道
-  停車標示牌 – 新地點
- Niagara Ave (出城方向)
-  新設公共交通上車島
- Niagara Ave (出城方向)
-  公共交通車道
- San Jose Ave
-  -1 因改善計劃而造成的停車位變化

