



# Proyecto de Construcción Rápida Oak Street

Otoño de 2023

PARA OBTENER MÁS INFORMACIÓN

 [visite: SFMTA.COM/OakQB](https://www.sfmta.com/OakQB)

COMUNÍQUESE CON NOSOTROS

 Correo electrónico: [OakQB@SFMTA.com](mailto:OakQB@SFMTA.com)


## Foco del proyecto:

El Proyecto de Construcción Rápida de Oak Street tiene el objetivo de mejorar la seguridad y el acceso de las personas que caminan o andan en bicicleta en **Oak Street (entre Stanyan Street y Baker Street)** y **JFK Drive (entre Kezar Drive y Stanyan Street)** y ofrecer una nueva conexión entre la JFK Promenade del parque Golden Gate y la popular ruta para bicicletas Wiggle. **Ver el reverso para consultar el mapa que muestra la extensión del proyecto.**

Este proyecto apoya la implementación de las metas y prioridades del Plan Estratégico de SFMTA y apoya la iniciativa Visión Cero de San Francisco.

## Antecedentes

- » El popular sendero compartido del Panhandle suele estar muy concurrido en las horas pico. Una bisisenda alternativa en dirección al este creará un espacio para la gente que camina y las familias que andan juntas en bicicleta ofreciendo un lugar separado para los usuarios y conmutadores que circulan rápidamente.
- » Una bisisenda en dirección al este en Oak Street complementará la bisisenda existente hacia el oeste en Fell Street.
- » El proyecto ofrecerá las mejoras necesarias en la conexión entre Panhandle y el popular y ahora permanente espacio sin automóviles, JFK Drive Promenade.
- » El proyecto ofrece la oportunidad de darle la dimensión justa a Oak Street pasando de cuatro a tres carriles para vehículos. En ambos extremos de la zona del Proyecto ya hay menos carriles (2 que desembocan en Oak desde Kezar Drive y 3 que empiezan en Baker Street).



## Cronograma

Otoño-Invierno 2024


Primavera 2024

Verano 2024

Diseño conceptual y difusión pública

Aprobaciones del proyecto




Implementación

 **311 Free language assistance** / 免費語言協助 / Ayuda gratis con el idioma / Бесплатная помощь переводчиков / Trợ giúp Thông dịch Miễn phí / Assistance linguistique gratuite / 無料の言語支援 / Libreng tulong para sa wikang Filipino / 무료 언어 지원 / การช่วยเหลือทางด้านภาษาโดยไม่เสียค่าใช้จ่าย / خط المساعدة المجاني على الرقم

# Mapa Descriptivo del Proyecto de Construcción Rápida de Oak Street



## Leyenda:

-  Extensión del Proyecto de Construcción Rápida
-  Conexión con la biciesenda existente
-  Calle lenta

**¡Siga participando!**

Visite [SFMTA.com/OakQB](https://www.sfmta.com/OakQB)  
para recibir novedades  
sobre el proyecto

## Elementos de diseño del proyecto

- » Reducción del carril de circulación y nueva biciesenda en dirección al este con protección física en el lado norte de Oak Street, conectando JFK Drive Promenade con el carril existente para bicicletas protegido de Oak Street en Baker Street
- » Mejores para los peatones que caminan hacia el Panhandle desde el vecindario Haight Ashbury
- » Proyecto de futuras mejoras en la intersección de JFK Drive y Kezar Drive para mejorar la seguridad de las personas que se dirigen en bicicleta en dirección al este en JFK Drive cruzando la intersección con Kezar Drive, incluida una nueva señal de tráfico (separado del proyecto de construcción rápida)

